

Ortsbezirk Auringen (Au-17-B)

Lage: Im Seiffen

Gemarkung : Auringen

Flur: 1

Flurstück(e): 248

Flächengröße: 597 m²

Typ: Baulücke (B)

derzeitige Nutzung: Wiese

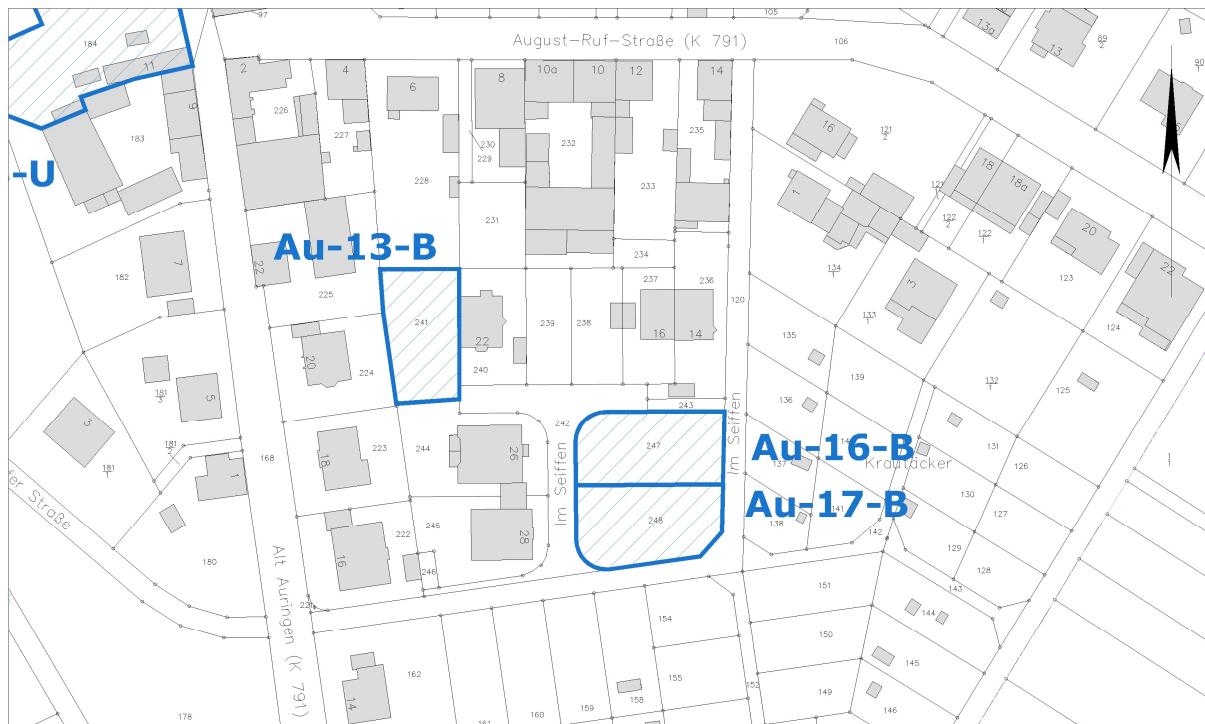
Eigentümer: privat

Flächennutzungsplan: Gemischte Baufläche

Bebauungsplan: Auringen 1984/01

Art der baulichen Nutzung	Grundflächenzahl / Geschossflächenzahl	Zahl der Vollgeschosse	Bauweise	Sonstiges
Dorfgebiet	0,3 / 0,6	2		nur Einzel- und Doppelhäuser zulässig


Anmerkungen:



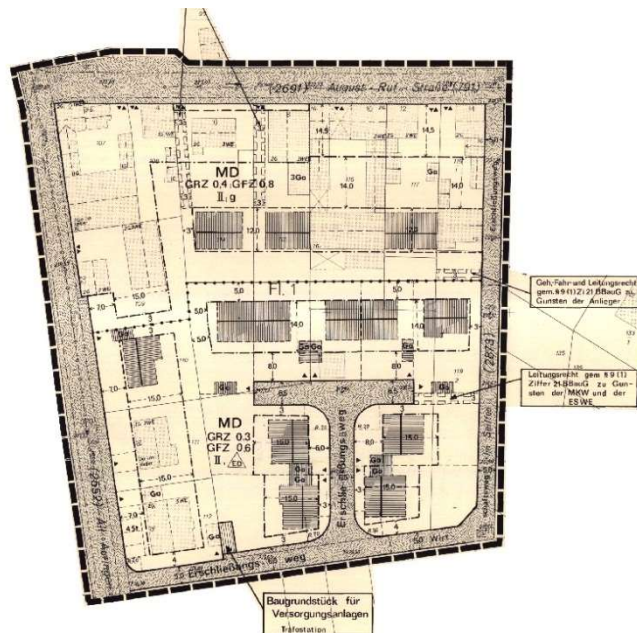
Ausschnitt aus der Stadtgrundkarte

© Tiefbau- und Vermessungsamt

Ortsbezirk Auringen (Au-17-B)



Luftbild (März 2014)
© Tiefbau- und Vermessungsamt



Ausschnitt aus dem Bebauungsplan

Erstellt: Stadtplanungsamt
Gustav-Stresemann-Ring 15
65189 Wiesbaden
stadtentwicklung@wiesbaden.de