

Monatsrückblick

für die Station: **WIESBADEN-Süd**
für den Monat: **Januar**

2023

Temperatur

Durchschnittstemperatur des Monats:	5,4 °C		
langjähriger Mittelwert*:	1,0 °C		
Abweichung vom langjährigen Mittelwert*:	4,4 °C		
absolutes Temperaturmaximum:	15,4 °C	am	01.01.
absolutes Temperaturminimum:	-3,6 °C	am	21.01.
Sommertage (Temperaturmaximum >25 °C):	0 Tage		
heiße Tage (Temperaturmaximum >30 °C):	0 Tage		
Frosttage (Temperaturminimum <0 °C):	8 Tage		
Eistage (Temperaturmaximum <0 °C):	0 Tage		



Niederschlag

Niederschlaghöhe des Monats:	54,6 mm		
langjähriger Mittelwert*:	47,1 mm		
Prozent vom langjährigen Mittelwert*:	116,0 %		
Tag mit größter Niederschlagshöhe:	8,4 mm am		12.01.
Tage mit Niederschlag (> 0,1 mm):	21 Tage		
Tage mit Niederschlag (> 1,0 mm):	13 Tage		
Tage mit Niederschlag (> 10 mm):	0 Tage		



Wind/Sonne

Sonnenscheindauer (Summenwert)	9,7 h		
Sonnenscheindauer (langjähriges Mittel)	36,5 h		
Abweichung vom langjährigen Mittel	27 %		
Mittlere Windgeschwindigkeit	m/s		



Feuchte

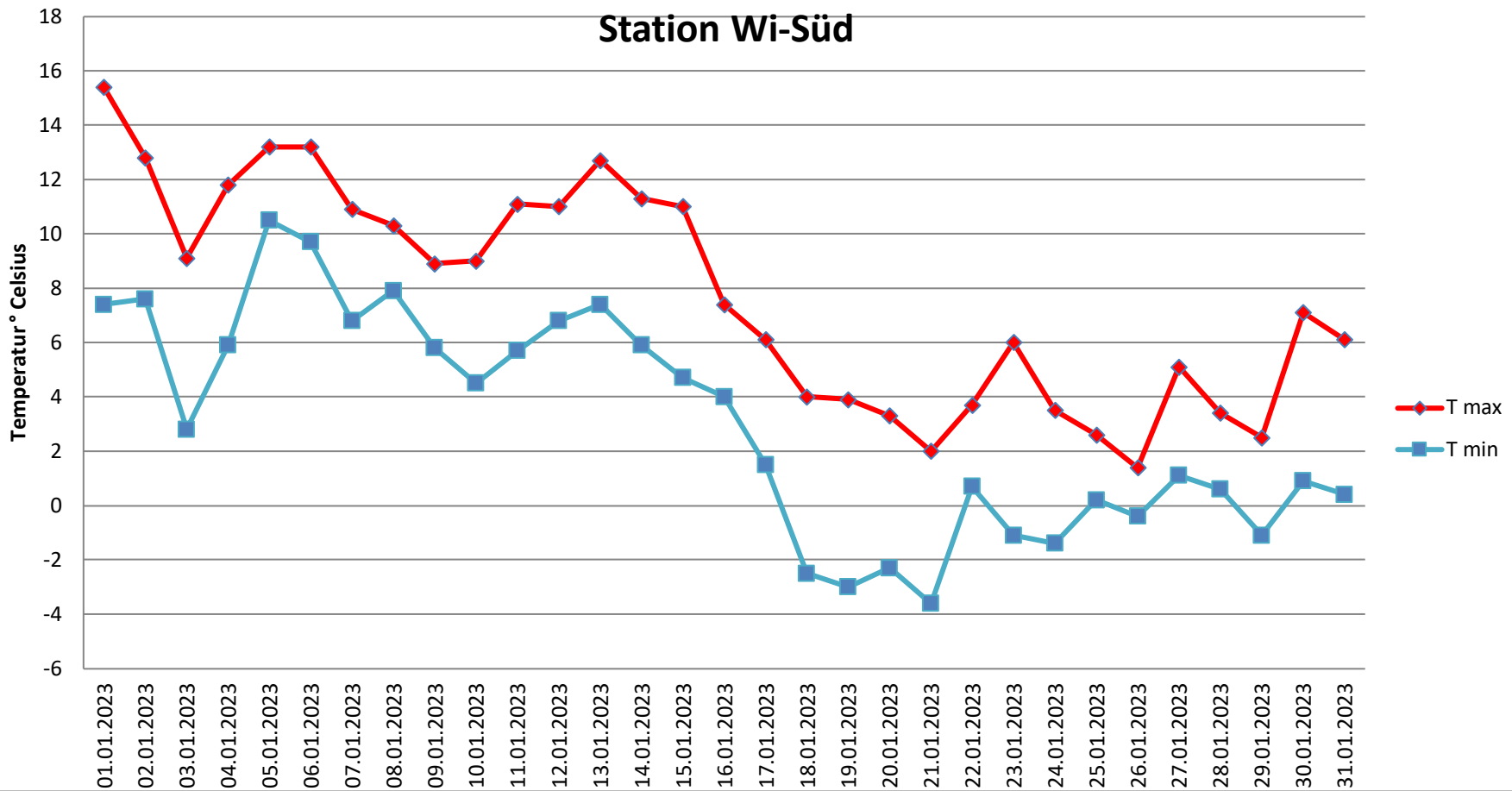
Mittlere Luftfeuchte:	85 %		
-----------------------	------	--	--



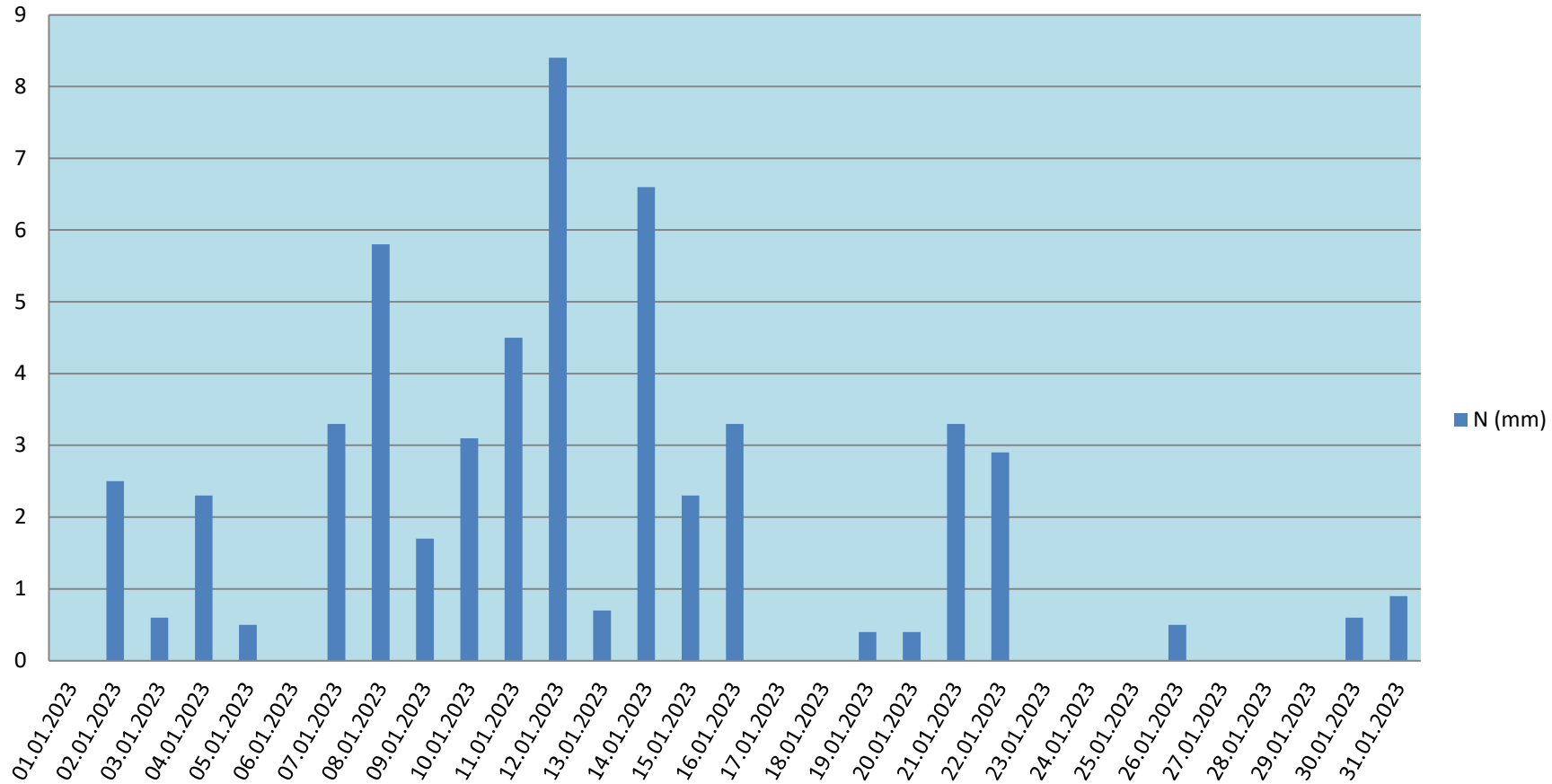
* Langjähriges Mittel (Klimanormalperiode) 1961-1990; Seit 2021 gilt seitens der WMO die Klimanormalperiode 1991-2020. Da sich viele Vergleiche und Rückschlüsse aktuell noch auf die Periode 1961-1990 beziehen, wird diese hier zunächst beibehalten;
d = defekt

Lufttemperatur: Maximal- und Minimalwerte Januar 2023

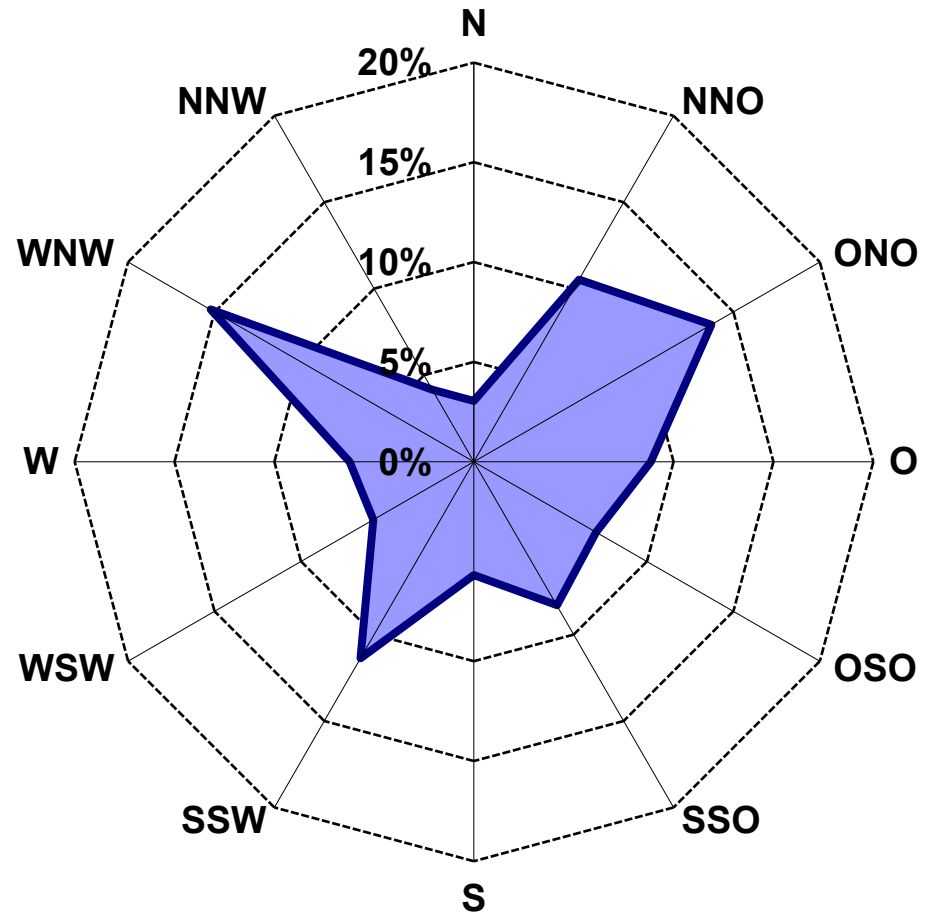
Station Wi-Süd



Tägliche Niederschlagssumme Wi-Süd Januar 2023



Windrichtungsverteilung Januar 2023



IMPRESSUM

Umweltamt

Landeshauptstadt Wiesbaden

Gustav-Stresemann-Ring 15

65189 Wiesbaden

Telefon: 0611/31-3701

Telefax: 0611/31-3957

umweltamt@wiesbaden.de

www.wiesbaden.de/umwelt