

Monatsrückblick

für die Station: **WIESBADEN-Süd**
für den Monat: **Juli**

2023

Temperatur

Durchschnittstemperatur des Monats:	22,5 °C		
langjähriger Mittelwert*:	18,6 °C		
Abweichung vom langjährigen Mittelwert*:	3,9 °C		
absolutes Temperaturmaximum:	39,6 °C	am	09.07.
absolutes Temperaturminimum:	12,7 °C	am	22.07.
Sommertage (Temperaturmaximum >25 °C):	25 Tage		
heiße Tage (Temperaturmaximum >30 °C):	11 Tage		
Frosttage (Temperaturminimum <0 °C):	0 Tage		
Eistage (Temperaturmaximum <0 °C):	0 Tage		



Niederschlag

Niederschlaghöhe des Monats:	24,6 mm		
langjähriger Mittelwert*:	66,2 mm		
Prozent vom langjährigen Mittelwert*:	37,0 %		
Tag mit größter Niederschlagshöhe:	10,5 mm am		27.07.
Tage mit Niederschlag (> 0,1 mm):	15 Tage		
Tage mit Niederschlag (> 1,0 mm):	6 Tage		
Tage mit Niederschlag (> 10 mm):	1 Tage		



Wind/Sonne

Sonnenscheindauer (Summenwert)	192,1 h		
Sonnenscheindauer (langjähriges Mittel)	208,8 h		
Abweichung vom langjährigen Mittel	92 %		
Mittlere Windgeschwindigkeit	1,6 m/s		



Feuchte

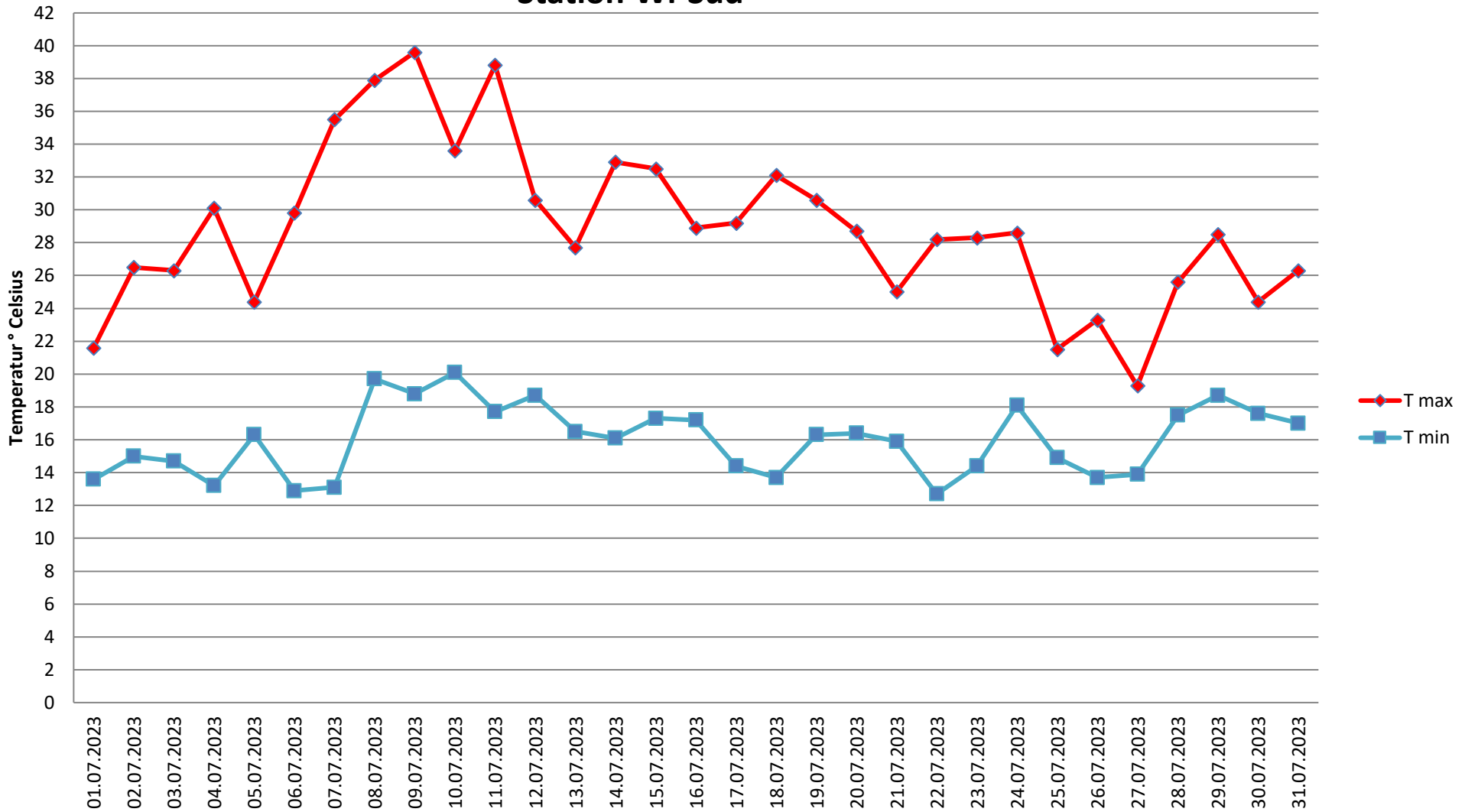
Mittlere Luftfeuchte:	59 %		
-----------------------	------	--	--



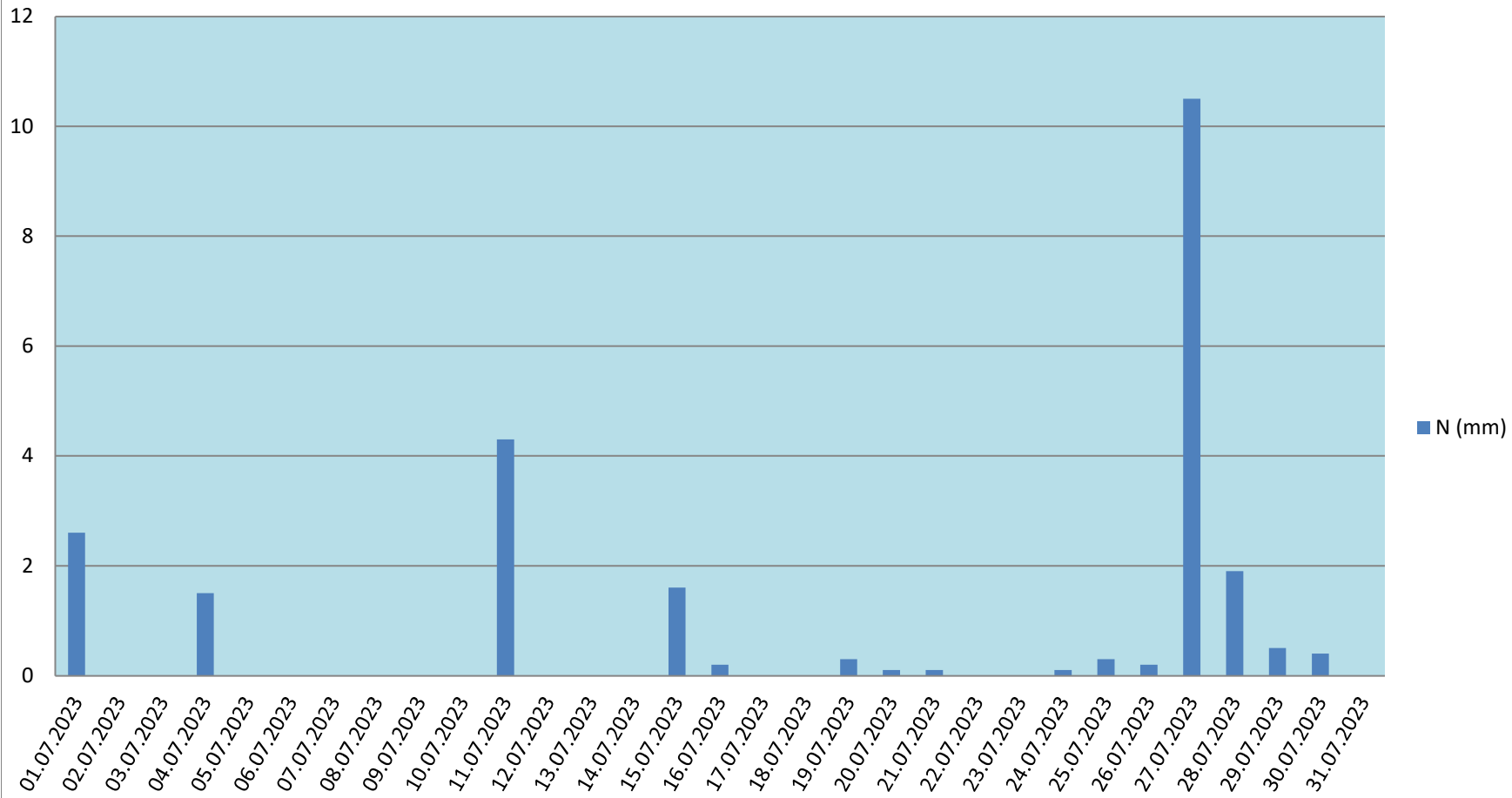
* Langjähriges Mittel (Klimanormalperiode) 1961-1990; Seit 2021 gilt seitens der WMO die Klimanormalperiode 1991-2020. Da sich viele Vergleiche und Rückschlüsse aktuell noch auf die Periode 1961-1990 beziehen, wird diese hier zunächst beibehalten;
d = defekt

Lufttemperatur: Maximal- und Minimalwerte Juli 2023

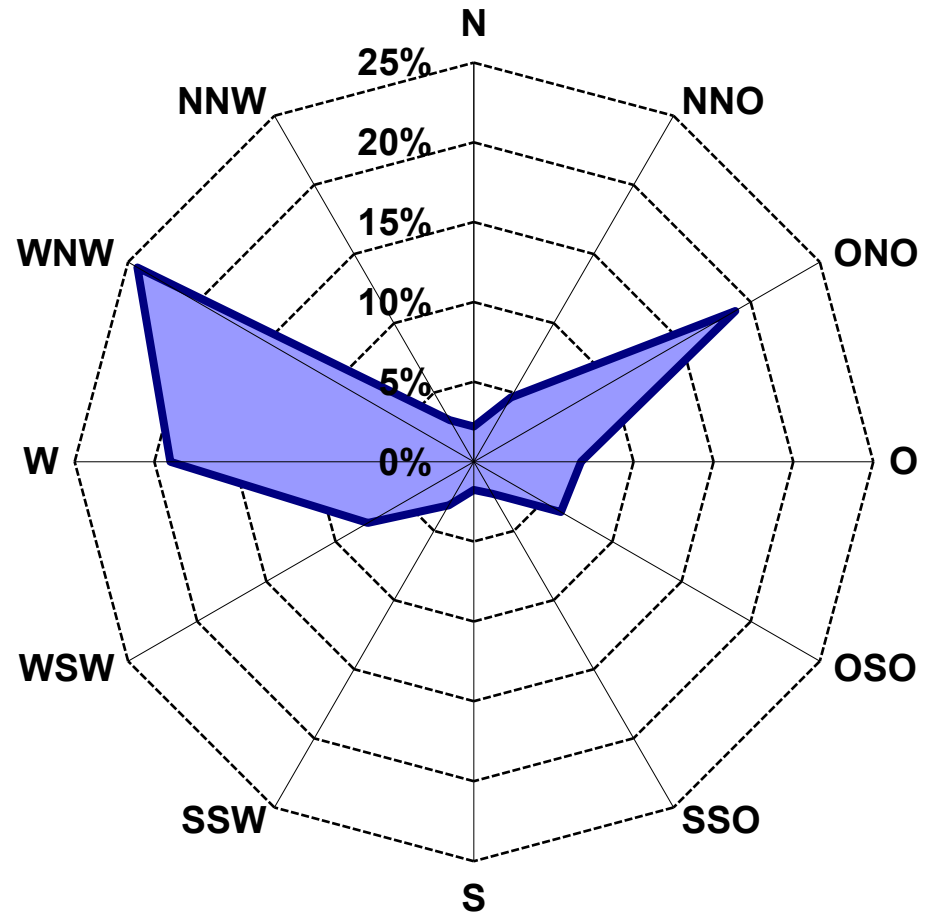
Station Wi-Süd



Tägliche Niederschlagssumme Wi-Süd Juli 2023



Windrichtungsverteilung Juli 2023



IMPRESSUM

Umweltamt

Landeshauptstadt Wiesbaden

Gustav-Stresemann-Ring 15

65189 Wiesbaden

Telefon: 0611/31-3701

Telefax: 0611/31-3957

umweltamt@wiesbaden.de

www.wiesbaden.de/umwelt