

Monatsrückblick

für die Station: **WIESBADEN-Süd**
für den Monat: **Juni**

2023

Temperatur

Durchschnittstemperatur des Monats:	23,4 °C		
langjähriger Mittelwert*:	17,0 °C		
Abweichung vom langjährigen Mittelwert*:	6,4 °C		
absolutes Temperaturmaximum:	35,8 °C	am	22.06.
absolutes Temperaturminimum:	11,3 °C	am	02.06.
Sommertage (Temperaturmaximum >25 °C):	30 Tage		
heiße Tage (Temperaturmaximum >30 °C):	20 Tage		
Frosttage (Temperaturminimum <0 °C):	0 Tage		
Eistage (Temperaturmaximum <0 °C):	0 Tage		



Niederschlag

Niederschlaghöhe des Monats:	16,5 mm		
langjähriger Mittelwert*:	67,4 mm		
Prozent vom langjährigen Mittelwert*:	24,0 %		
Tag mit größter Niederschlagshöhe:	14,6 mm am		22.06.
Tage mit Niederschlag (> 0,1 mm):	6 Tage		
Tage mit Niederschlag (> 1,0 mm):	1 Tage		
Tage mit Niederschlag (> 10 mm):	1 Tage		



Wind/Sonne

Sonnenscheindauer (Summenwert)	284,0 h		
Sonnenscheindauer (langjähriges Mittel)	202,7 h		
Abweichung vom langjährigen Mittel	140 %		
Mittlere Windgeschwindigkeit	1,4 m/s		



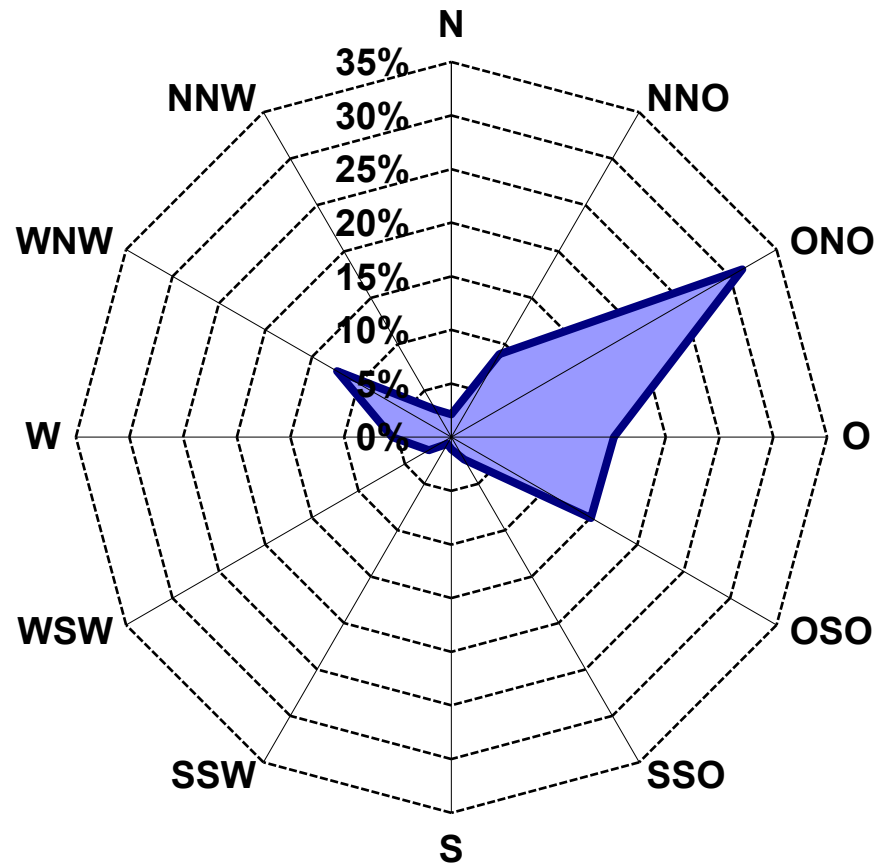
Feuchte

Mittlere Luftfeuchte:	50 %		
-----------------------	------	--	--

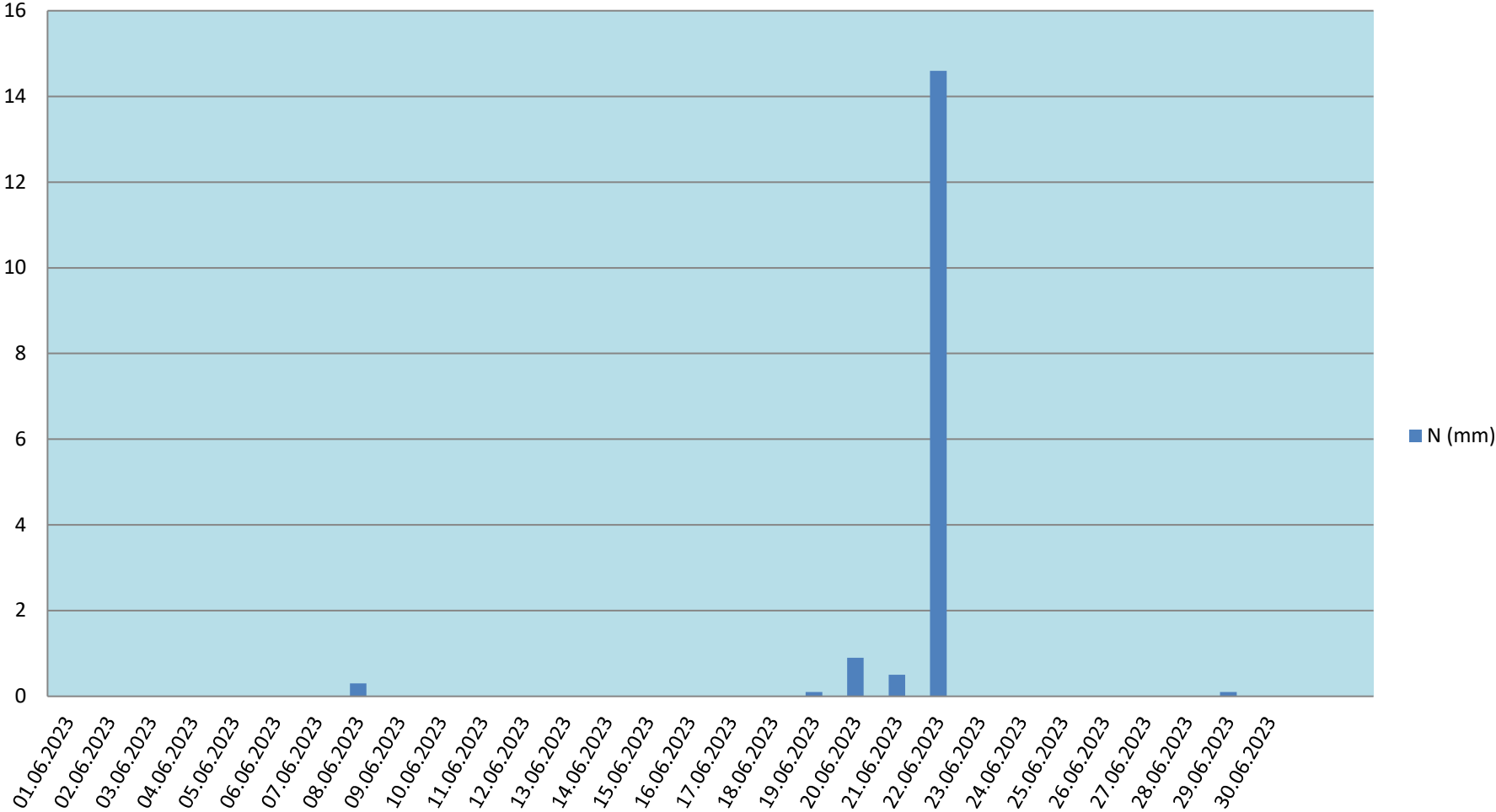


* Langjähriges Mittel (Klimanormalperiode) 1961-1990; Seit 2021 gilt seitens der WMO die Klimanormalperiode 1991-2020. Da sich viele Vergleiche und Rückschlüsse aktuell noch auf die Periode 1961-1990 beziehen, wird diese hier zunächst beibehalten;
d = defekt

Windrichtungsverteilung Juni 2023

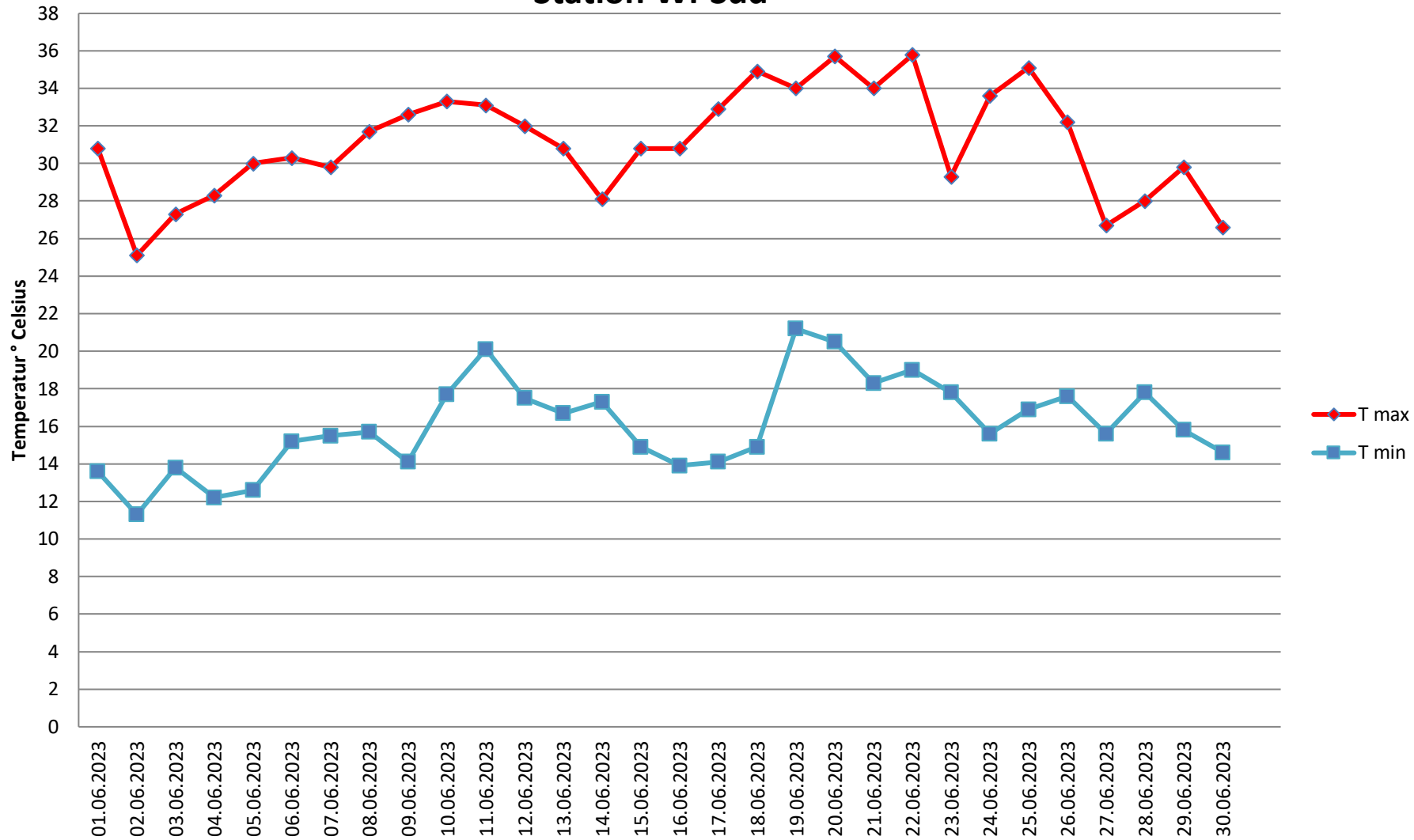


Tägliche Niederschlagssumme Wi-Süd Juni 2023



Lufttemperatur: Maximal- und Minimalwerte Juni 2023

Station Wi-Süd



IMPRESSUM

Umweltamt

Landeshauptstadt Wiesbaden

Gustav-Stresemann-Ring 15

65189 Wiesbaden

Telefon: 0611/31-3701

Telefax: 0611/31-3957

umweltamt@wiesbaden.de

www.wiesbaden.de/umwelt