

Monatsrückblick

für die Station: **WIESBADEN-Süd**
für den Monat: **März**

2023

Temperatur

Durchschnittstemperatur des Monats:	8,4 °C		
langjähriger Mittelwert*:	5,5 °C		
Abweichung vom langjährigen Mittelwert*:	2,9 °C		
absolutes Temperaturmaximum:	19,9 °C	am	18.03.
absolutes Temperaturminimum:	-1,0 °C	am	11.03.
Sommertage (Temperaturmaximum >25 °C):	0 Tage		
heiße Tage (Temperaturmaximum >30 °C):	0 Tage		
Frosttage (Temperaturminimum <0 °C):	7 Tage		
Eistage (Temperaturmaximum <0 °C):	0 Tage		



Niederschlag

Niederschlaghöhe des Monats:	80,1 mm
langjähriger Mittelwert*:	45,2 mm
Prozent vom langjährigen Mittelwert*:	177,0 %
Tag mit größter Niederschlagshöhe:	20,1 mm am
Tage mit Niederschlag (> 0,1 mm):	22 Tage
Tage mit Niederschlag (> 1,0 mm):	14 Tage
Tage mit Niederschlag (> 10 mm):	1 Tage



Wind/Sonne

Sonnenscheindauer (Summenwert)	94,6 h
Sonnenscheindauer (langjähriges Mittel)	110,3 h
Abweichung vom langjährigen Mittel	86 %
Mittlere Windgeschwindigkeit	1,7 m/s



Feuchte

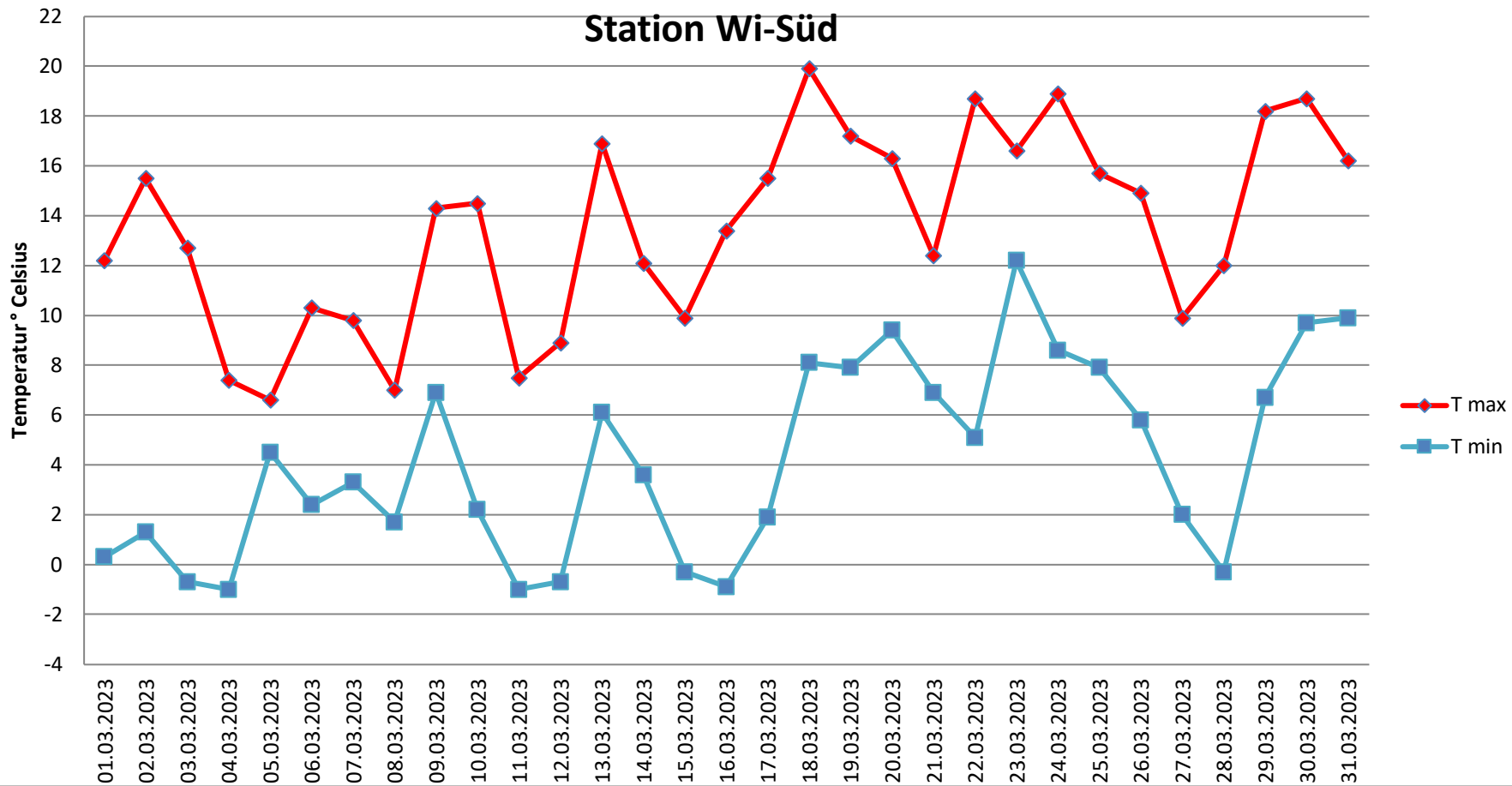
Mittlere Luftfeuchte:	74 %
-----------------------	------



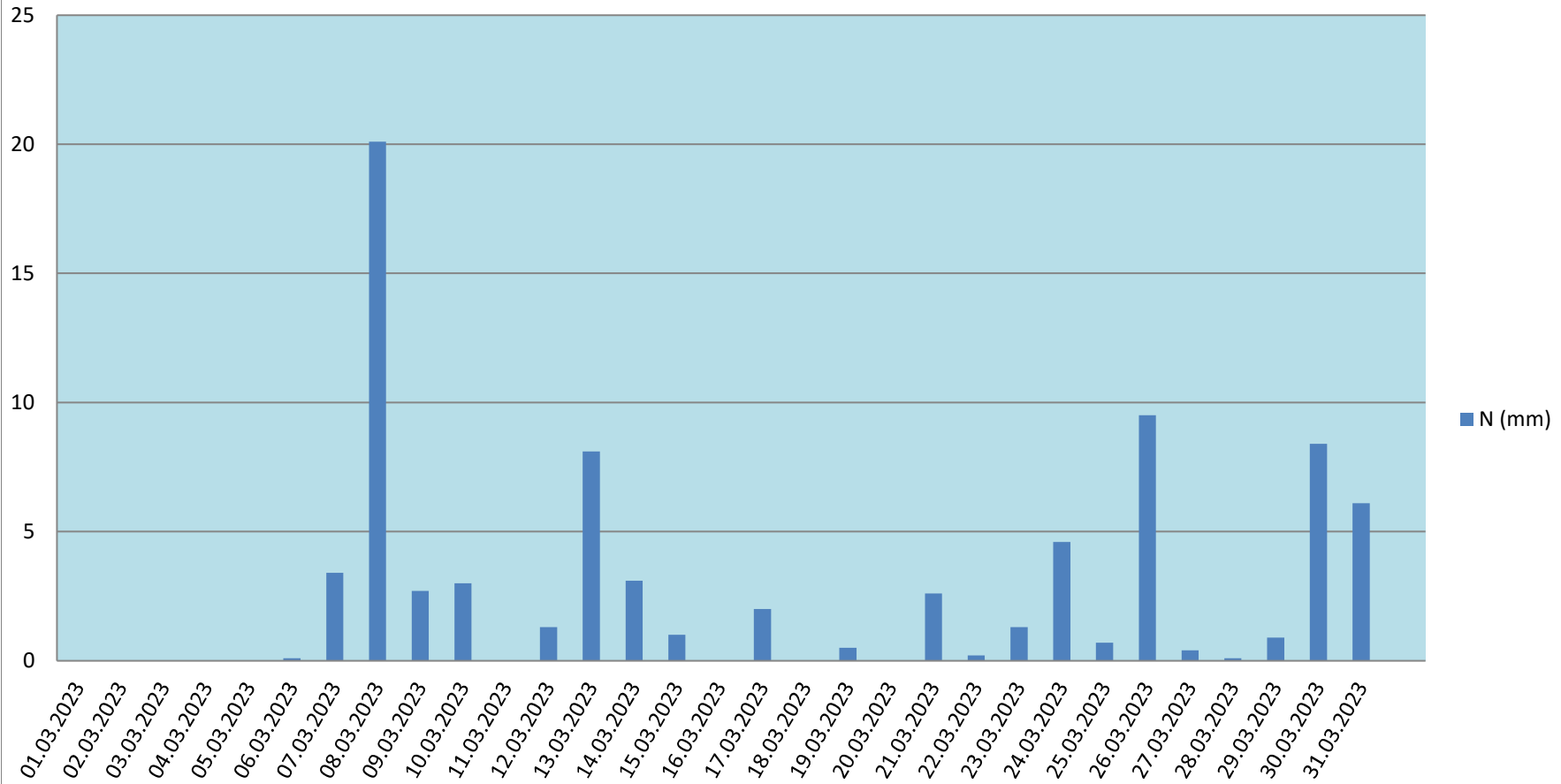
* Langjähriges Mittel (Klimanormalperiode) 1961-1990; Seit 2021 gilt seitens der WMO die Klimanormalperiode 1991-2020. Da sich viele Vergleiche und Rückschlüsse aktuell noch auf die Periode 1961-1990 beziehen, wird diese hier zunächst beibehalten;
d = defekt

Lufttemperatur: Maximal- und Minimalwerte März 2023

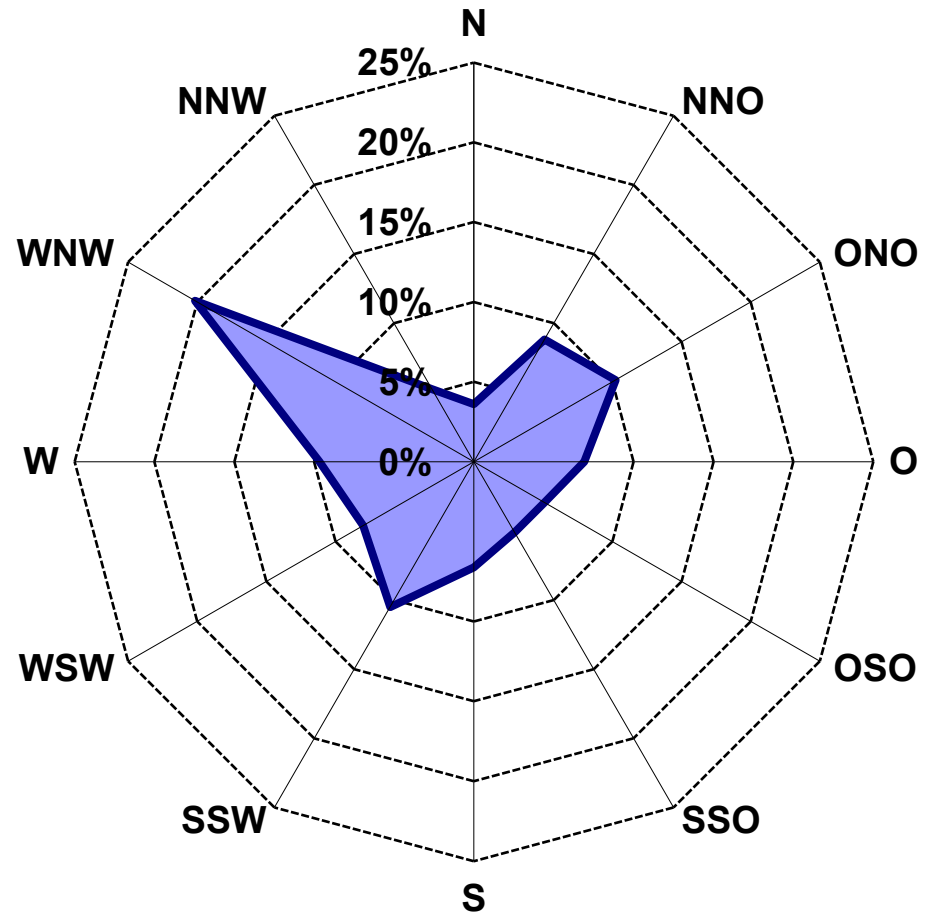
Station Wi-Süd



Tägliche Niederschlagssumme Wi-Süd März 2023



Windrichtungsverteilung März 2023



IMPRESSUM

Umweltamt

Landeshauptstadt Wiesbaden

Gustav-Stresemann-Ring 15

65189 Wiesbaden

Telefon: 0611/31-3701

Telefax: 0611/31-3957

umweltamt@wiesbaden.de

www.wiesbaden.de/umwelt