

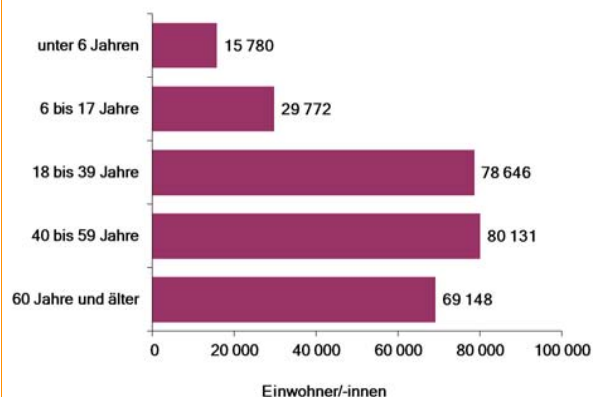
Geographische Angaben

50°5,10 Min. 8°14,85 Min.	nördliche Breite östliche Länge (Kurhaus Wiesbaden)
20 392,6 ha	Fläche
608 m 83 m	Höchster Punkt am Rheinhöhenweg Tiefster Punkt Hafeneinfahrt Schierstein

Einwohner/-innen

273 477	Insgesamt
52,2 %	Frauen
47,8 %	Männer
5,8 %	unter 6 Jahren
10,9 %	6 bis 17 Jahre
58,0 %	18 bis 59 Jahre
25,3 %	60 Jahre und älter
16,4 %	Ausländer/-innen
31,5 %	Personen mit Migrationshintergrund
139 532	Haushalte
45,7 %	Einpersonenhaushalte
20,1 %	Haushalte mit Kindern

Altersstruktur



Wohnungen und Gebäude (01.01.2010)

36 458	Wohngebäude
139 962	Wohnungen
62,3 % 78,2 m ²	Ein- und Zweifamilienhäuser durchschnittliche Wohnfläche je Wohnung
92 m	Höchstes Bauwerk Marktkirche

Wirtschaft

123 285	Sozialversicherungspflichtig Beschäftigte (30.09.2010)
49,1 % 10,9 %	Frauen Ausländer/-innen
10,2 % 20,6 % 30,6 % 32,9 %	im verarbeitenden Gewerbe im Handel, Gastgewerbe, Verkehr Unternehmensbezogene Dienstleistungen Öffentliche und private Dienstleistungen
13 404 15 472	Beamte / Beamtinnen (30.06.2010) geringfügig Entlohnte (30.09.2010)
3 159 543	Handwerksbetriebe Handwerksähnliche Betriebe
26 027 31 569	Betriebsstätten im gewerblichen Bereich Gewerbetreibende
21 461 113,5	Kaufkraft je Einwohner/-in in € Index Deutschland = 100

Wetter und Klima

10,1°C	Jahresdurchschnittstemperatur
35,5°C	Höchste Temperatur
-11,0°C	Niedrigste Temperatur
36	Eistage (max. Lufttemperatur unter 0°C)
19	Heiße Tage (max. Lufttemperatur 30°C und höher)
735,1 l/qm	Jahresniederschlag

Tourismus in Hotels, Pensionen, Jugendherberge, Schulungsstätten und Reha-Kliniken

67	Beherbergungsbetriebe
6 483	durchschnittliche Bettenkapazität
1017 033 234 684	Übernachtungen dar. von Auslandsgästen
526 062 116 711	Angekommene Gäste dar. Auslandsgäste

Bildung und Ausbildung Schüler/-innen Student/-innen

9 938	Grundschulen
1 146	Hauptschulen
3 060	Realschulen
10 124	Gymnasien
3 975	Integrierte Jahrgangsstufen
1 254	Förderschulen
11 103 529	Berufliche Schulen Einrichtungen des zweiten Bildungswegs
6 539	Auszubildende in Wiesbadener Betrieben (30.09.2010)
5 772	Hochschule RheinMain (am Standort Wiesbaden)
776	Hess. Hochschule für Polizei und Verwaltung
227	Fachhochschule des Bundes für öffentliche Verwaltung

Kindertagesbetreuung und Spielplätze

9 159	ab 3 Jahre bis zur Einschulung
1 928	für unter 3-Jährige (Krippe)
4 683	für Grundschul Kinder bis 10 Jahre (einschl. Betreuung in Grundschulen)
147	Spiel- und Bolzplätze

Gesundheit

81	Apotheken
547	Niedergelassene Ärzte
248	Niedergelassene Zahnärzte
2 326	Plätze in 22 Pflegeheimen

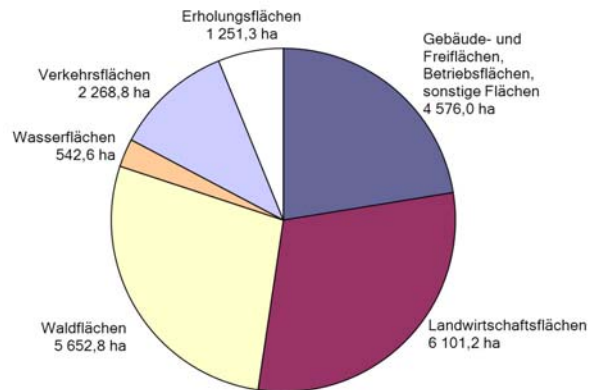
Kultur und Freizeit Besucher/-innen

310 338	Hessisches Staatstheater
40 832	Landesmuseum
211 285	Rhein-Main-Halle
199 860	Kurhaus
140 403	Kulturzentrum Schlachthof
ca. 110 000	Schloß Freudenberg
81 779	Caligari FilmBühne
ca. 250 000	Fasanerie
1 208 035	Stadtbibliothek (Ausleihen)

Verkehr

146 338	Kraftfahrzeuge
128 935	Pkw
6 916	Lkw
7 546	Motorräder
56,6 %	Motorisierungsgrad (Pkw je 100 volljährige Einwohner)

Flächennutzung

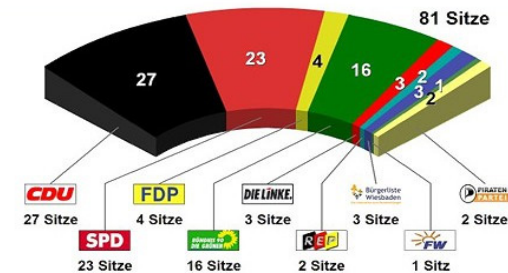


Kommunalwahl 2011

201 742 Wahlberechtigte
41,4 % Wahlbeteiligung

32,7 %	CDU	27	Sitze
28,9 %	SPD	23	Sitze
19,1 %	GRÜNE	16	Sitze
5,0 %	FDP	4	Sitze
4,1 %	Linke	3	Sitze
3,8 %	BLW	3	Sitze
2,2 %	REP	2	Sitze
2,1 %	Piraten	2	Sitze
1,2 %	FW	1	Sitz

Stadtverordnetenversammlung 2011



Amt für Strategische Steuerung, Stadtforschung und Statistik

Magistrat 2011

Oberbürgermeister Dr. Helmut Müller (CDU)

Bürgermeister Arno Goßmann (SPD)

7 hauptamtliche Magistratsmitglieder
13 ehrenamtliche Stadträte

daten | analyse | beratung | statistik



Amt für Strategische Steuerung,
Stadtforschung und Statistik
Wilhelmstraße 32 | 65183 Wiesbaden
Telefon 0611 | 31 24 03
E-Mail statistik@wiesbaden.de

Die Angaben beziehen sich - soweit nicht anders angegeben -
auf den 31.12.2010 bzw. das Jahr 2010.

LANDESHAUPTSTADT

Zahlen und Fakten 2011



WIESBADEN
Amt für
Strategische Steuerung,
Stadtforschung und Statistik

www.wiesbaden.de