

# Zahlen und Fakten *2016*



Amt für  
Strategische Steuerung,  
Stadtforschung und Statistik

[www.wiesbaden.de](http://www.wiesbaden.de)

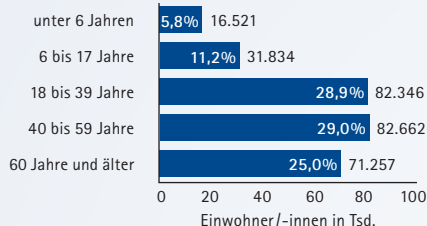
## Einwohner/-innen

<b>284.620</b>	<b>Insgesamt</b>
<b>51,7 %</b>	<b>Frauen</b>
<b>48,3 %</b>	<b>Männer</b>
<b>18,9 %</b>	<b>Ausländer/-innen</b>
<b>36,2 %</b>	<b>Wiesbadener/-innen mit Migrationshintergrund</b>
<b>36,7 %</b>	<b>Geburtsort Wiesbaden</b>
<b>24,4 %</b>	<b>Geburtsort Ausland</b>

## Haushalte

<b>144.297</b>	<b>Haushalte</b>
<b>46,9 %</b>	<b>Einpersonenhaushalte</b>
<b>20,2 %</b>	<b>Haushalte mit Kindern</b>

## Altersstruktur



## Bevölkerungsbewegung

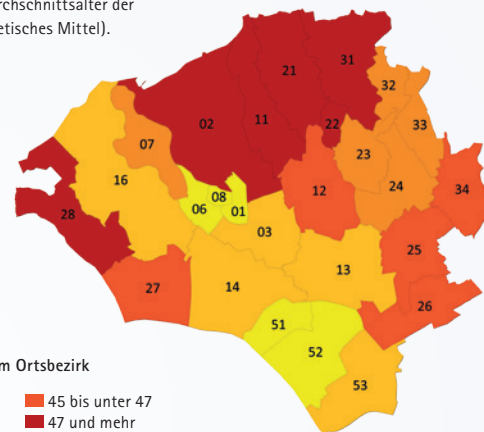
<b>19.922</b>	<b>Umzüge innerhalb Wiesbadens</b>
<b>22.293</b>	<b>Zuzüge</b>
<b>20.077</b>	<b>Fortzüge</b>
<b>2.990</b>	<b>Geborene</b>
<b>2.899</b>	<b>Gestorbene</b>

2015 wurden in Amöneburg 7,5 Kinder je 100 Frauen zwischen 15 und 44 Jahren geboren, in Heßloch waren es 2,1.

## Einwohner/-innen nach Ortsbezirken

<b>01 Mitte</b>	<b>21.626</b>	<b>22 Heßloch</b>	<b>694</b>
<b>02 Nordost</b>	<b>22.846</b>	<b>23 Kloppenheim</b>	<b>2.315</b>
<b>03 Südost</b>	<b>19.822</b>	<b>24 Igstadt</b>	<b>2.110</b>
<b>06 Rheingauviertel, Hollerborn</b>	<b>21.410</b>	<b>25 Nordenstadt</b>	<b>7.819</b>
<b>07 Klarenthal</b>	<b>10.531</b>	<b>26 Delkenheim</b>	<b>4.955</b>
<b>08 Westend, Bleichstraße</b>	<b>17.739</b>	<b>27 Schierstein</b>	<b>10.221</b>
<b>11 Sonnenberg</b>	<b>8.167</b>	<b>28 Frauenstein</b>	<b>2.369</b>
<b>12 Bierstadt</b>	<b>12.380</b>	<b>31 Naurod</b>	<b>4.430</b>
<b>13 Erbenheim</b>	<b>9.593</b>	<b>32 Auringen</b>	<b>3.395</b>
<b>14 Biebrich</b>	<b>38.529</b>	<b>33 Medenbach</b>	<b>2.458</b>
<b>16 Dotzheim</b>	<b>27.073</b>	<b>34 Breckenheim</b>	<b>3.384</b>
<b>21 Rambach</b>	<b>2.189</b>	<b>51 Amöneburg</b>	<b>1.573</b>
		<b>52 Kastel</b>	<b>12.916</b>
		<b>53 Kostheim</b>	<b>14.076</b>

Die Ziffern bezeichnen den Ortsbezirk, die Farbskala das Durchschnittsalter der Bevölkerung (arithmetisches Mittel).



## Magistrat

Oberbürgermeister Sven Gerich (SPD)

Bürgermeister Arno Goßmann (SPD)

7 hauptamtliche Magistratsmitglieder

15 ehrenamtliche Stadträte

## Wahlergebnisse

Wahl	Wahlbeteiligung in %	Von den gültigen Stimmen entfielen in % auf...						
		CDU	SPD	GRÜNE	FDP	LINKE	AfD	Sonstige
OB-Wahl 2013 Hauptwahl	33,6	48,0	38,4	9,3	–	–	–	4,3
OB-Wahl 2013 Stichwahl	34,1	49,1	50,9	–	–	–	–	–
Bundestag 2013	69,8	38,7	27,8	11,7	6,8	5,9	5,1	4,1
Landtag 2013	69,9	37,0	30,1	13,2	6,4	5,0	3,6	4,5
Europ. Parlament 2014	41,5	29,9	28,5	15,0	5,2	5,8	9,2	6,4
Stadtverordnetenversammlung 2016	43,4	24,7	25,9	14,1	9,8	6,2	12,8	6,5

## Stadtverordnetenversammlung

Faktionen	Kommunalwahl 2016 – Sitzverteilung
SPD	21 Mitglieder
CDU	20 Mitglieder
GRÜNE	11 Mitglieder
AfD	11 Mitglieder
FDP	8 Mitglieder
LINKE & Piraten	6 Mitglieder
FW & BLW	2 Mitglieder
ALFA & ULW	2 Mitglieder

## Schüler/-innen und Studierende

10.697 Grundschüler/-innen

701 Hauptschüler/-innen

2.782 Realschüler/-innen

9.610 Gymnasiasten/-innen

4.502 Schüler/-innen an integrierten Gesamtschulen

1.083 Förderschüler/-innen

10.680 Schüler/-innen an beruflichen Schulen

8.736 an der Hochschule RheinMain (Standort Wiesbaden)

388 an der EBS Universität für Wirtschaft und Recht (Standort Wiesbaden)

951 an der Hessischen Hochschule für Polizei und Verwaltung

294 an der Fachhochschule des Bundes für öffentliche Verwaltung (Bereich Kriminalpolizei)

6.092 Auszubildende in Betrieben und Behörden (30.09.2015)

41.444 Kursteilnehmer/-innen Volkshochschule

(Schüler/-innen jeweils zu Beginn des Schuljahres 2015/16, Studierende jeweils zu Beginn des Wintersemesters 2015/16)

Die beliebtesten Fächer an der Hochschule RheinMain sind Informatik, Immobilienmanagement und Sozialwesen/Sozialarbeit.

## Versorgungsgrad in der Kindertagesbetreuung

88,2 % ab 3 Jahre bis zur Einschulung

36,3 % für unter 3-Jährige

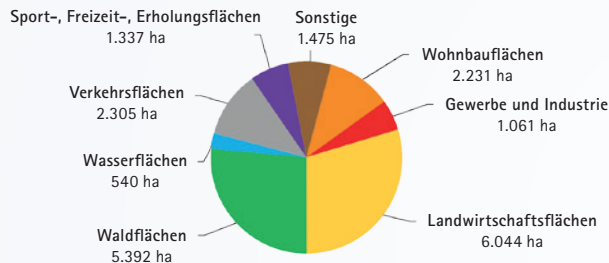
58,0 % für Grundschulkinder bis 10 Jahre

Angebot an Plätzen bezogen auf die Zahl der zu versorgenden bzw. anspruchsberechtigten Kinder (Kindergarten- bzw. Schuljahr 2015/16)

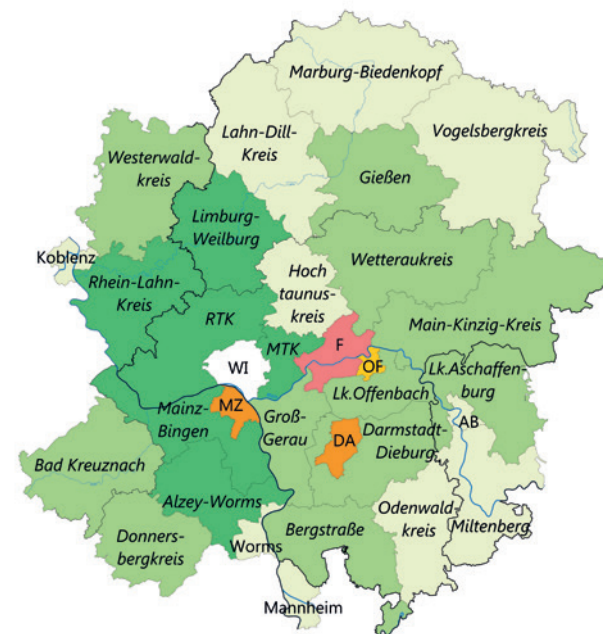
## Wirtschaft

- 129.312** Sozialvers.-pflichtig Beschäftigte (30.09.2015)
- 49,2 %** Frauen
- 13,7 %** Ausländer/-innen
- 15,7 %** Produzierendes Gewerbe
- 25,0 %** Handel, Verkehr, Gastgewerbe, Information und Kommunikation
- 25,9 %** Finanz-, Versicherungs-, Unternehmensdienstleister, Grundstücks- und Wohnungswesen
- 33,2 %** Öffentliche und sonstige Dienstleister, Erziehung und Gesundheit
- 71.447** Einpendler/-innen (30.06.2015)
- 45.103** Auspendler/-innen (30.06.2015)
- 14.787** Beamte/-innen (30.06.2015)
- 16.008** Ausschließlich geringfügig entlohnte Beschäftigte (30.09.2015)
- 29.122** Gewerbetreibende
- 24.525** Kaufkraft je Einwohner/-in in Euro
- 112,1** Index Deutschland = 100

## Flächennutzung



## Wiesbaden und Umland: Pendlersaldo



Pendlersaldo mit den Umlandkreisen  
(Verluste – rot/Gewinne – grün)

	unter	-1.000
	-1.000 bis unter	-100
	-100 bis unter	0
	0 bis unter	100
	100 bis unter	1.000
	1.000 und mehr	

WI = Wiesbaden  
MZ = Mainz  
DA = Darmstadt  
F = Frankfurt a.M.  
OF = Offenbach  
AB = Aschaffenburg  
MTK = Main-Taunus-Kreis  
RTK = Rheingau-Taunus-Kreis

## Wohnungen und Gebäude

<b>38.791</b>	Wohngebäude
<b>140.681</b>	Wohnungen
<b>636</b>	Wohnungen fertiggestellt im Neubau
<b>64,4 %</b>	Ein- und Zweifamilienhäuser
<b>83,6 m<sup>2</sup></b>	durchschnittliche Wohnfläche je Wohnung
<b>41,3 m<sup>2</sup></b>	durchschnittliche Wohnfläche je Einwohner/-in
<b>89 m</b>	Höchstes Bauwerk Marktkirche

## Geographische Angaben

**50° 04' 56"** nördliche Breite  
**08° 14' 34"** östliche Länge (Marktkirche)

**20.385 ha** Fläche

**608 m** Höchster Punkt Rheinhöhenweg nahe „Hohe Wurzel“  
**83 m** Tiefster Punkt Hafeneinfahrt Schierstein  
**248 m** Neroberg

Auf dieser geographischen Breite befinden sich u.a. auch Amiens, Prag, Kiew, Winnipeg und Vancouver.

## Gesundheit

<b>552</b>	Niedergelassene Ärzte
<b>240</b>	Niedergelassene Zahnärzte
<b>77</b>	Apotheken
<b>9</b>	Krankenhäuser
<b>2.050</b>	Krankenhausbetten
<b>89.568</b>	Patienten
<b>6,7</b>	Durchschnittliche Verweildauer in Tagen
<b>3</b>	Reha-Kliniken

## Verkehr

<b>155.084</b>	Kraftfahrzeuge, darunter
<b>135.741</b>	▸ Pkw
<b>8.072</b>	▸ Lkw
<b>8.129</b>	▸ Motorräder
<b>57,5 %</b>	Motorisierungsgrad (Pkw je 100 volljährige Einwohner/-innen)

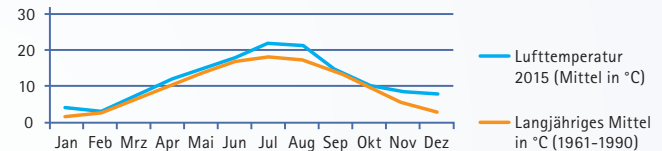
59 % aller Wiesbadener Pkw sind silbern, grau oder schwarz, 10 % sind weiß.

## ÖPNV

<b>53,360 Mio.</b>	Fahrgäste im Linienverkehr der ESWE
<b>629 km</b>	Linienlänge
<b>240</b>	Anzahl der Busse

## Klima

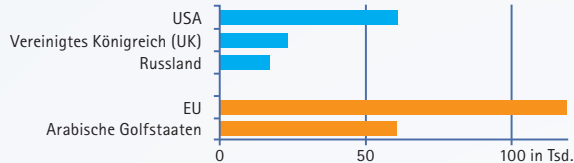
<b>12,0° C</b>	Mittlere Lufttemperatur (Jahresmittel)
<b>38,3° C</b>	Maximale Lufttemperatur (am 07.08.2015)
<b>- 5,6° C</b>	Minimale Lufttemperatur (am 07.02.2015)
<b>59</b>	Sommertage (Maximum 25° C und mehr)
<b>30</b>	▸ darunter heiße Tage (Maximum 30° C und mehr)
<b>30</b>	Frosttage (Minimum unter 0° C)
<b>1</b>	▸ darunter Eistage (Maximum unter 0° C)
<b>1.861 h</b>	Sonnenscheindauer
<b>676 mm</b>	Jahresniederschlag (2014)



## Tourismus

- 80** Beherbergungsbetriebe (31.07.2015)
- 1.199.516** Übernachtungen
- 326.685** ▶ darunter von Auslandsgästen
- 587.118** Gäste
- 146.175** ▶ darunter Auslandsgäste

Übernachtungen von Gästen aus den wichtigsten Herkunftsländern in Wiesbaden im Jahr 2015



## Kultur und Freizeit: Besucher/-innen

- 285.875** im Hessischen Staatstheater
- 54.788** im Landesmuseum
- 210.518** im Kurhaus
- ca. 250.000** in der Fasanerie
- ca. 100.000** im Schloss Freudenberg
- 155.644** im Kulturzentrum Schlachthof
- 1.346.970** in Schwimmbädern und Thermen
- 806.147** Ausleihen Stadt- und Stadtteilbibliotheken

Das 50 m-Becken  
im Freizeitbad Mainzer  
Straße fasst 2 Mio. Liter Wasser –  
so viel, wie 38 Wiesbadener/-  
innen im Jahr verbrauchen.

## Religionszugehörigkeit

- 21,6 %** Römisch-katholisch
- 24,7 %** Evangelisch
- 53,7 %** Sonstige bzw. keine
- 12,6 %** ▶ darunter Muslime

(Muslime: Statistisches Schätzverfahren auf Basis des Einwohnerregisters und der Religionsverteilung im Herkunftsland)

## Stadtgeschichte

- um 15** erste militärische Ansiedlung (Erdkastell)
- 77** Erwähnung der heißen Quellen durch Plinius d.Ä.
- 828–830** Früheste erhaltene Überlieferung des Stadtnamens: „wisibada“
- 1298** König Adolf von Nassau stiftet das Kloster Klarenthal
- 1609/10** Errichtung des alten Rathauses
- 1810** Eröffnung des ersten Kurhauses, entworfen von Christian Zais
- 1840** Taunuseisenbahn nach Frankfurt/M. als 9. Eisenbahn Deutschlands eröffnet
- 1849** Einweihung der katholischen Bonifatiuskirche
- 1855** Einweihung der Russischen Kirche auf dem Neroberg
- 1862** Einweihung der evangelischen Marktkirche
- 1869** Einweihung der Synagoge am Michelsberg, die 1938 in der Pogromnacht zerstört wurde
- 1882** Erste Tagung der Deutschen Gesellschaft für Innere Medizin, die später zum Internisten-Kongress wurde
- 1888** Inbetriebnahme der Nerobergbahn
- 1907** Eröffnung des neuen Kurhauses
- 1931/37** Gestaltung der Reisinger- und Herbert-Anlage
- 1945** Schwerster Bombenangriff auf Wiesbaden in der Nacht vom 2. auf den 3. Februar
- 1957** Die erste Halle der Rhein-Main-Hallen wird eröffnet
- 2011** Errichtung des Mahnmals am Michelsberg für die im Nationalsozialismus ermordeten Wiesbadener Juden



**Die Angaben beziehen sich – soweit nicht anders angegeben – auf den 31.12.2015 bzw. das Jahr 2015.**

### **Herausgeber und Kontakt**

Landeshauptstadt Wiesbaden,  
Amt für Strategische Steuerung, Stadtforschung und Statistik,  
Wilhelmstraße 32, 65183 Wiesbaden  
Tel.: 0611 31-2403  
[statistik@wiesbaden.de](mailto:statistik@wiesbaden.de), [www.wiesbaden.de/statistik](http://www.wiesbaden.de/statistik)

**Gestaltung:** Wiesbaden Marketing GmbH **Foto:** [www.shutterstock.com](http://www.shutterstock.com)  
**Druck:** MailWurm GmbH, Wiesbaden **Auflage:** 1.660 Stück