

Monatsrückblick

für die Station: **WIESBADEN-Süd**
für den Monat: **Dezember**

2025

Temperatur

Durchschnittstemperatur des Monats:	4,1 °C		
langjähriger Mittelwert*:	2,1 °C		
Abweichung vom langjährigen Mittelwert*:	2,0 °C		
absolutes Temperaturmaximum:	14,6 °C	am	08.12.
absolutes Temperaturminimum:	-5,4 °C	am	29.12.
Sommertage (Temperaturmaximum >25 °C):	0 Tage		
heiße Tage (Temperaturmaximum >30 °C):	0 Tage		
Frosttage (Temperaturminimum <0 °C):	12 Tage		
Eistage (Temperaturmaximum <0 °C):	0 Tage		



Niederschlag

Niederschlaghöhe des Monats:	26,3 mm		
langjähriger Mittelwert*	55,3 mm		
Prozent vom langjährigen Mittelwert*:	48 %		
Tag mit größter Niederschlagshöhe:	15,2 mm	am	07.12.
Tage mit Niederschlag (> 0,1 mm):	9 Tage		
Tage mit Niederschlag (> 1,0 mm):	4 Tage		
Tage mit Niederschlag (> 10 mm):	1 Tage		



Wind/Sonne

Sonnenscheindauer (Summenwert)	20,2 h	
Sonnenscheindauer (langjähriges Mittel)	37,5 h	
Prozent vom langjährigen Mittelwert*:	54 %	
Mittlere Windgeschwindigkeit	1,0 m/s	



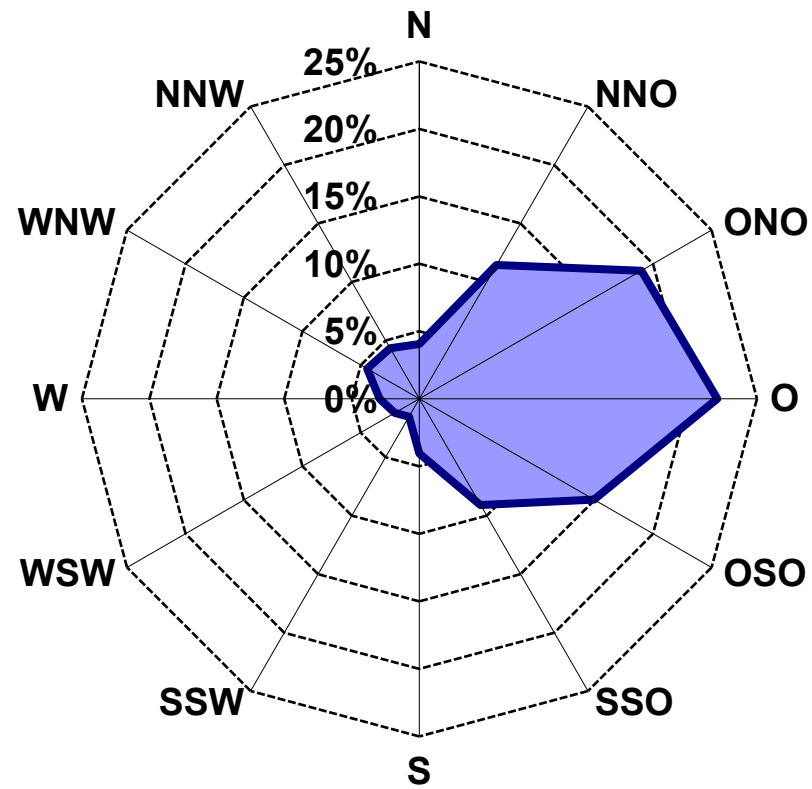
Feuchte

Mittlere Luftfeuchte:	91,5 %
-----------------------	--------

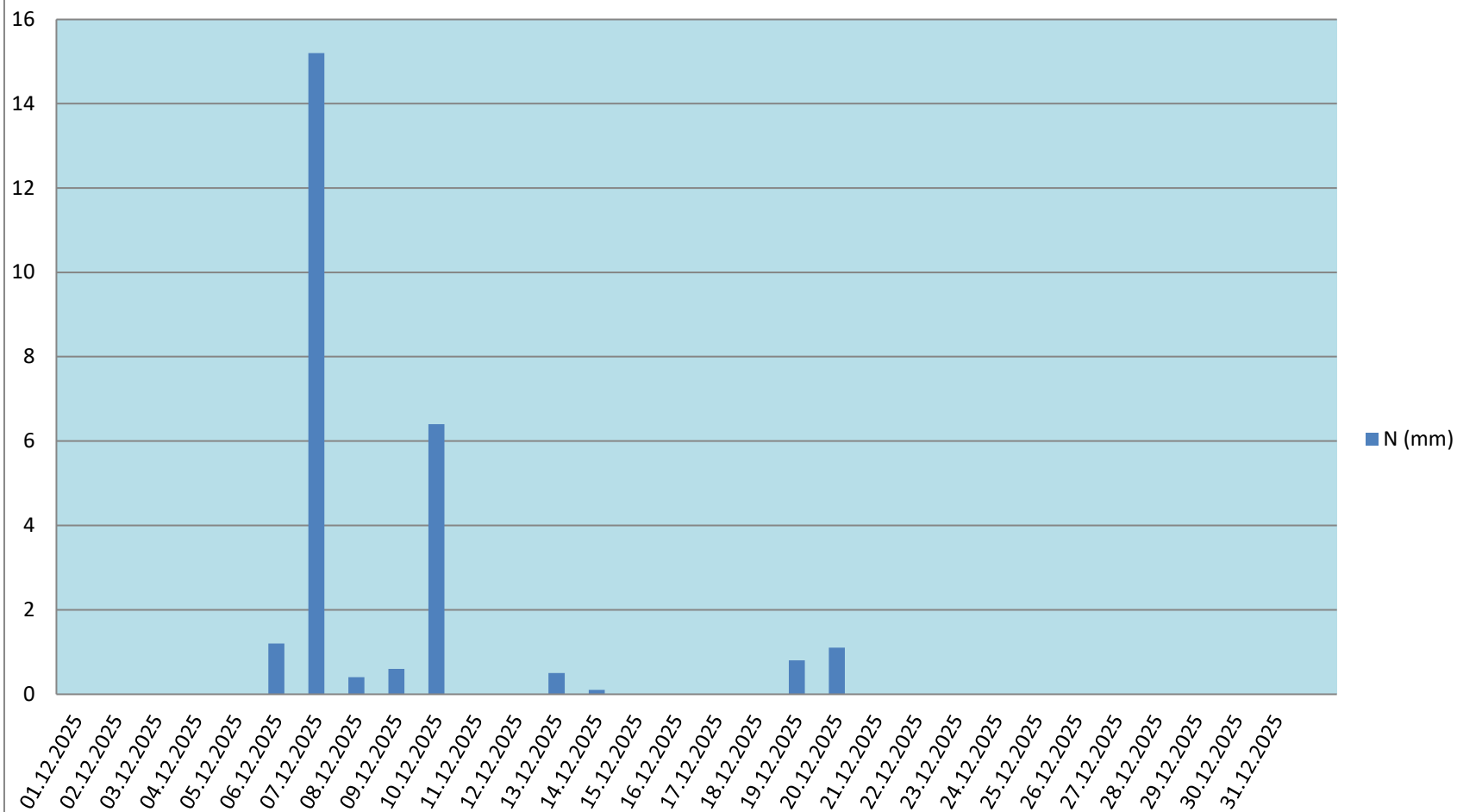


* Langjähriges Mittel (Klimanormalperiode) 1961-1990; Seit 2021 gilt seitens der WMO die Klimanormalperiode 1991-2020. Da sich viele Vergleiche und Rückschlüsse aktuell noch auf die Periode 1961-1990 beziehen, wird diese hier zunächst beibehalten;
d = defekt

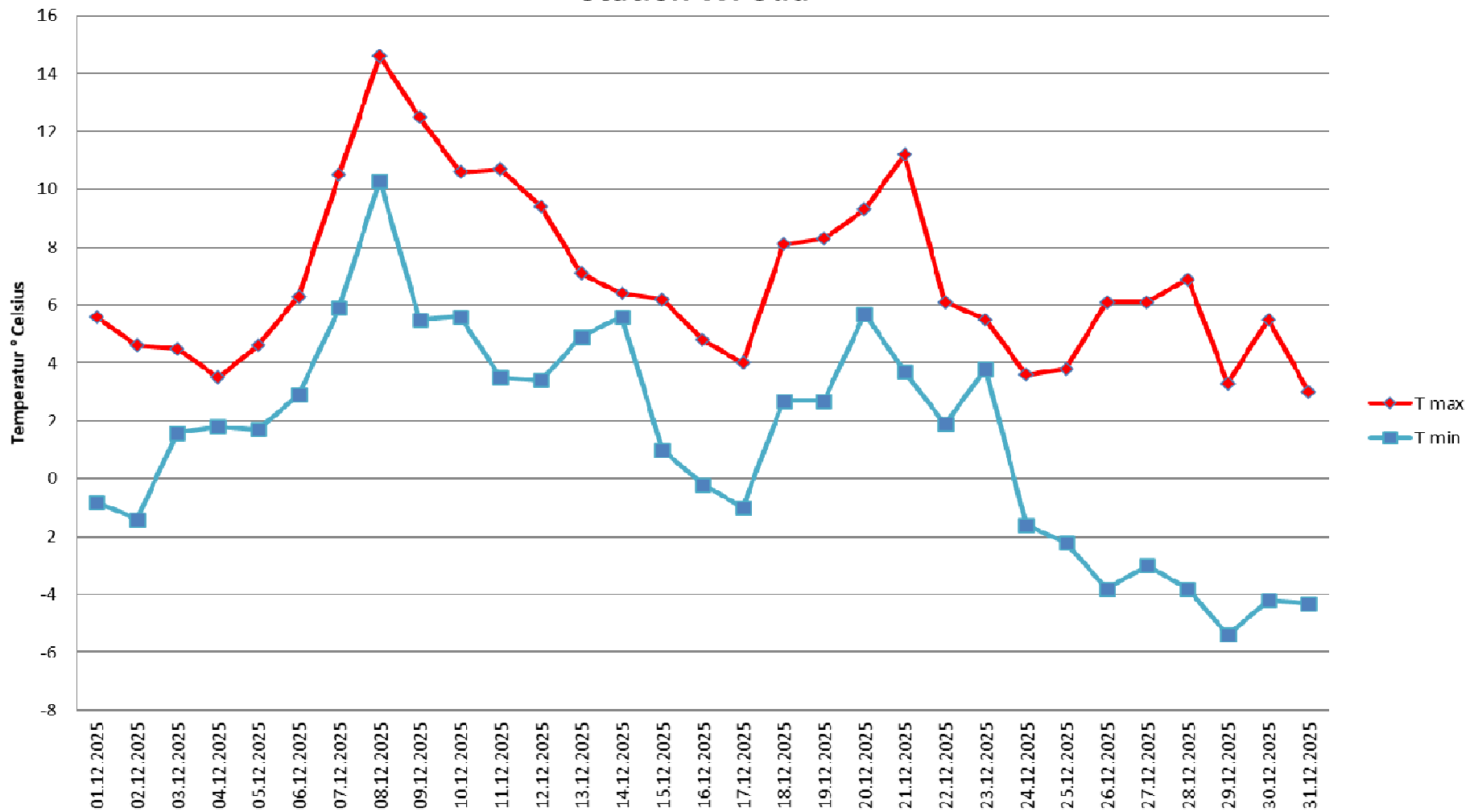
Windrichtungsverteilung Dezember 2025



Tägliche Niederschlagssumme Wi-Süd Dezember 2025



Lufttemperatur: Maximal- und Minimalwerte Dezember 2025 Station Wi-Süd



IMPRESSUM

Umweltamt

Landeshauptstadt Wiesbaden

Gustav-Stresemann-Ring 15

65189 Wiesbaden

Telefon: 0611/31-3701

Telefax: 0611/31-3957

umweltamt@wiesbaden.de

www.wiesbaden.de/umwelt