

Monatsrückblick

für die Station: **WIESBADEN-Süd**
für den Monat: **Januar**

2026

Temperatur

Durchschnittstemperatur des Monats:	0,7 °C		
langjähriger Mittelwert*:	1,0 °C		
Abweichung vom langjährigen Mittelwert*:	-0,3 °C		
absolutes Temperaturmaximum:	12,3 °C	am	16.01.
absolutes Temperaturminimum:	-8,0 °C	am	11.01.
Sommertage (Temperaturmaximum >25 °C):	0 Tage		
heiße Tage (Temperaturmaximum >30 °C):	0 Tage		
Frosttage (Temperaturminimum <0 °C):	18 Tage		
Eistage (Temperaturmaximum <0 °C):	5 Tage		



Niederschlag

Niederschlaghöhe des Monats:	47,6 mm		
langjähriger Mittelwert*	47,1 mm		
Prozent vom langjährigen Mittelwert*:	101 %		
Tag mit größter Niederschlagshöhe:	16,3 mm	am	08.01.
Tage mit Niederschlag (> 0,1 mm):	15 Tage		
Tage mit Niederschlag (> 1,0 mm):	9 Tage		
Tage mit Niederschlag (> 10 mm):	1 Tage		



Wind/Sonne

Sonnenscheindauer (Summenwert)	26,9 h	
Sonnenscheindauer (langjähriges Mittel)	36,5 h	
Prozent vom langjährigen Mittelwert*:	74 %	
Mittlere Windgeschwindigkeit	1,1 m/s	



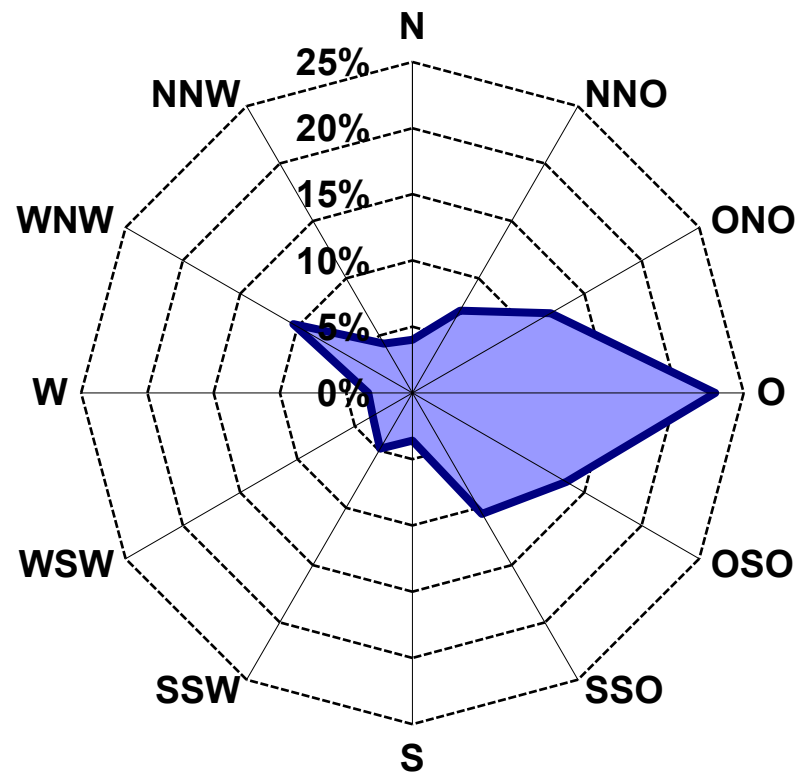
Feuchte

Mittlere Luftfeuchte:	89,2 %
-----------------------	--------

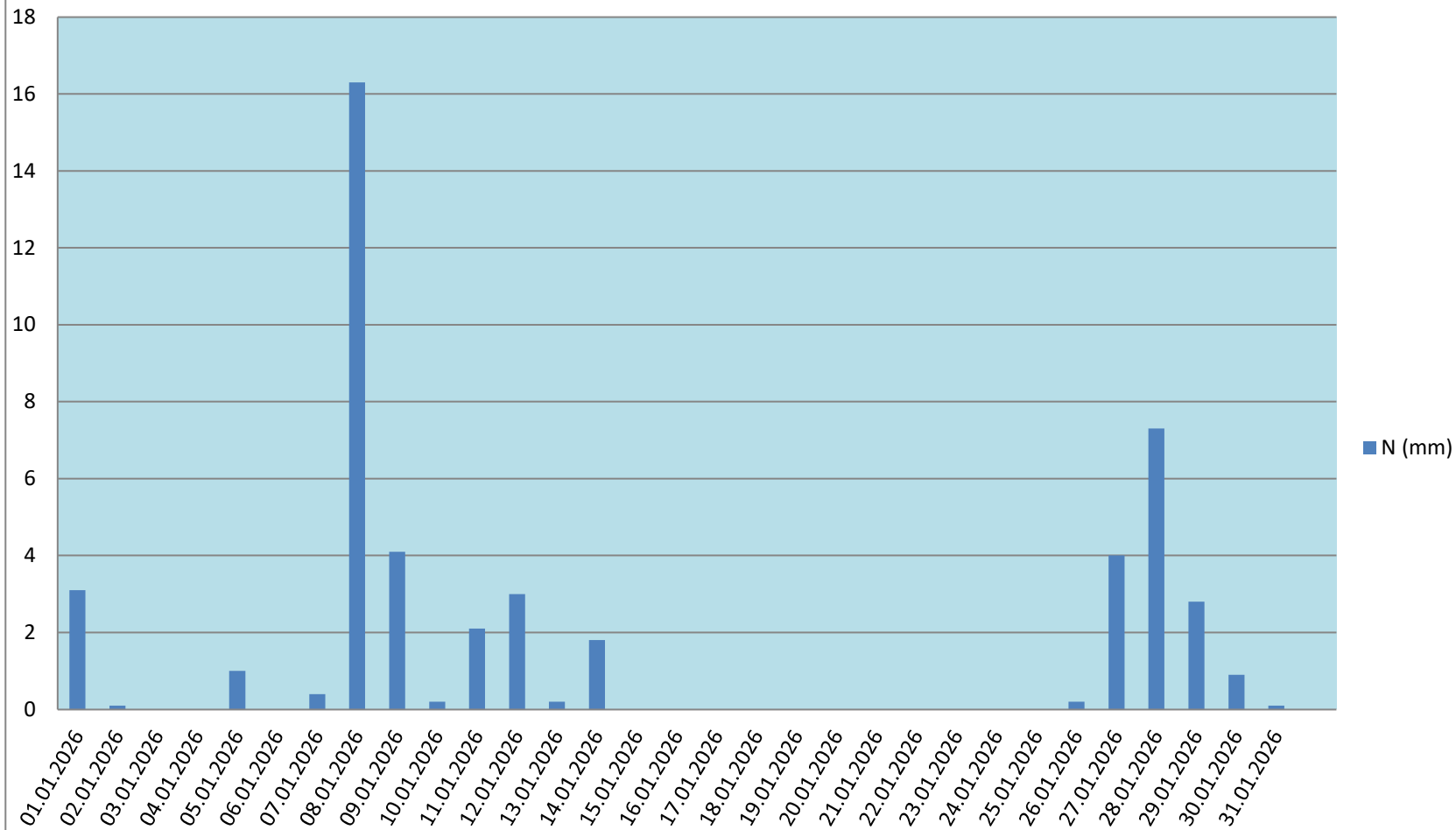


* Langjähriges Mittel (Klimanormalperiode) 1961-1990; Seit 2021 gilt seitens der WMO die Klimanormalperiode 1991-2020. Da sich viele Vergleiche und Rückschlüsse aktuell noch auf die Periode 1961-1990 beziehen, wird diese hier zunächst beibehalten;
d = defekt

Windrichtungsverteilung Januar 2026

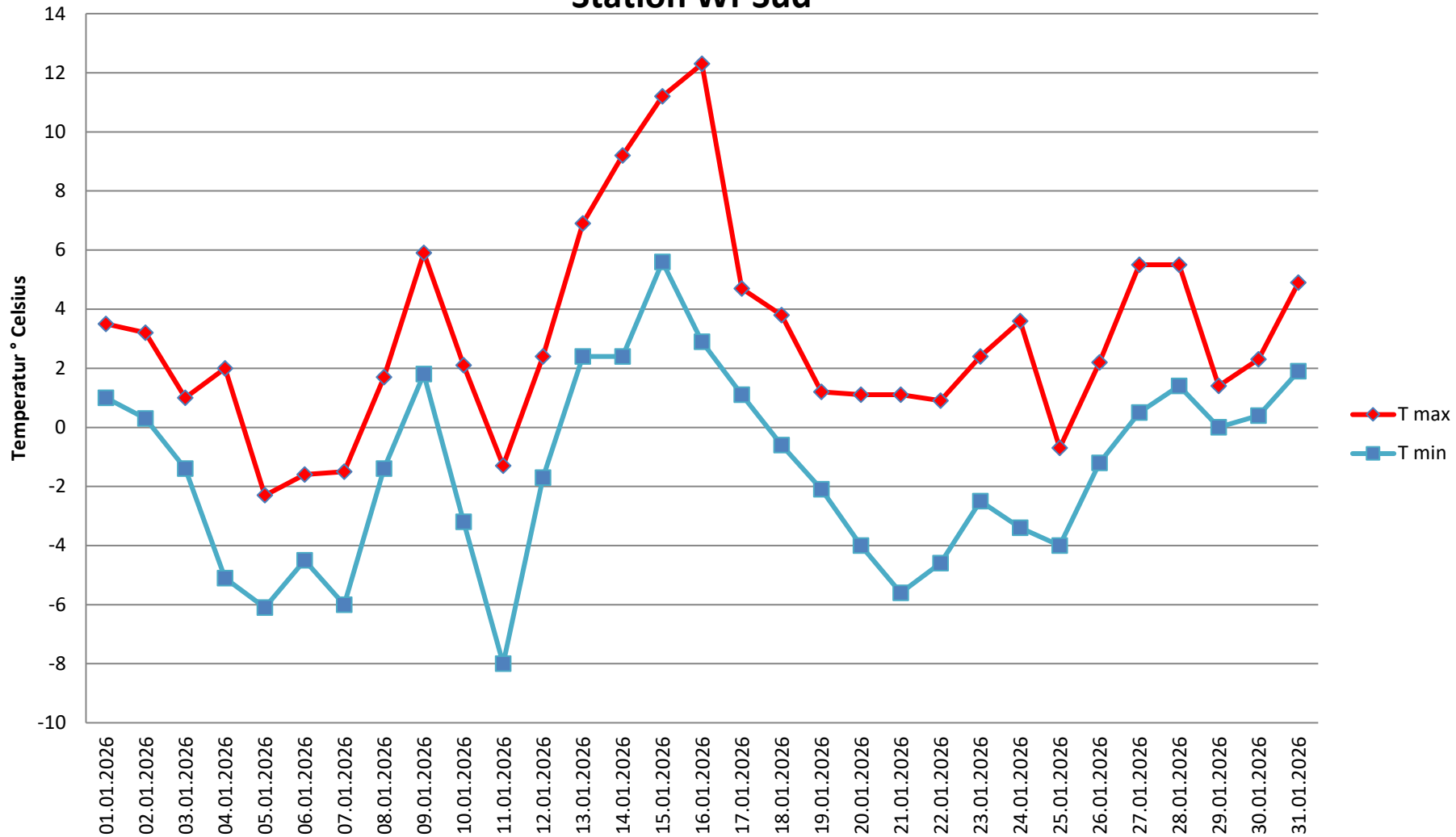


Tägliche Niederschlagssumme Wi-Süd Januar 2026



Lufttemperatur: Maximal- und Minimalwerte Januar 2026

Station Wi-Süd



IMPRESSUM

Umweltamt

Landeshauptstadt Wiesbaden November

Gustav-Stresemann-Ring 15

65189 Wiesbaden

Telefon: 0611/31-3701

Telefax: 0611/31-3957

umweltamt@wiesbaden.de

www.wiesbaden.de/umwelt