

Monatsrückblick

für die Station: **WIESBADEN-Süd**
für den Monat: **Mai**

2026

Temperatur

Durchschnittstemperatur des Monats:	16,1 °C		
langjähriger Mittelwert*:	13,8 °C		
Abweichung vom langjährigen Mittelwert*:	2,3 °C		
absolutes Temperaturmaximum:	33,0 °C	am	26.05.
absolutes Temperaturminimum:	3,4 °C	am	12.05.
Sommertage (Temperaturmaximum >25 °C):	11 Tage		
heiße Tage (Temperaturmaximum >30 °C):	6 Tage		
Frosttage (Temperaturminimum <0 °C):	0 Tage		
Eistage (Temperaturmaximum <0 °C):	0 Tage		



Niederschlag

Niederschlaghöhe des Monats:	51,0 mm		
langjähriger Mittelwert*:	55,7 mm		
Prozent vom langjährigen Mittelwert*:	92 %		
Tag mit größter Niederschlagshöhe:	11,8 mm	am	10.05.
Tage mit Niederschlag (> 0,1 mm):	11 Tage		
Tage mit Niederschlag (> 1,0 mm):	10 Tage		
Tage mit Niederschlag (> 10 mm):	1 Tage		



Wind/Sonne

Sonnenscheindauer (Summenwert)	206,0 h		
Sonnenscheindauer (langjähriges Mittel)	195,7 h		
Prozent vom langjährigen Mittelwert*:	105 %		
Mittlere Windgeschwindigkeit	1,2 m/s		



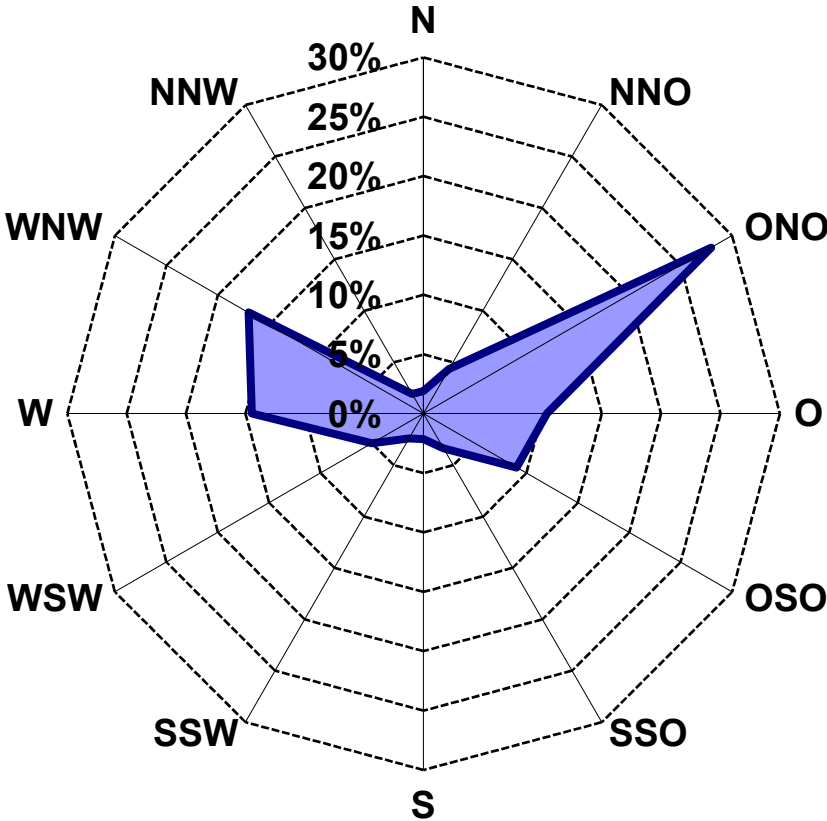
Feuchte

Mittlere Luftfeuchte:	68,3 %		
-----------------------	--------	--	--

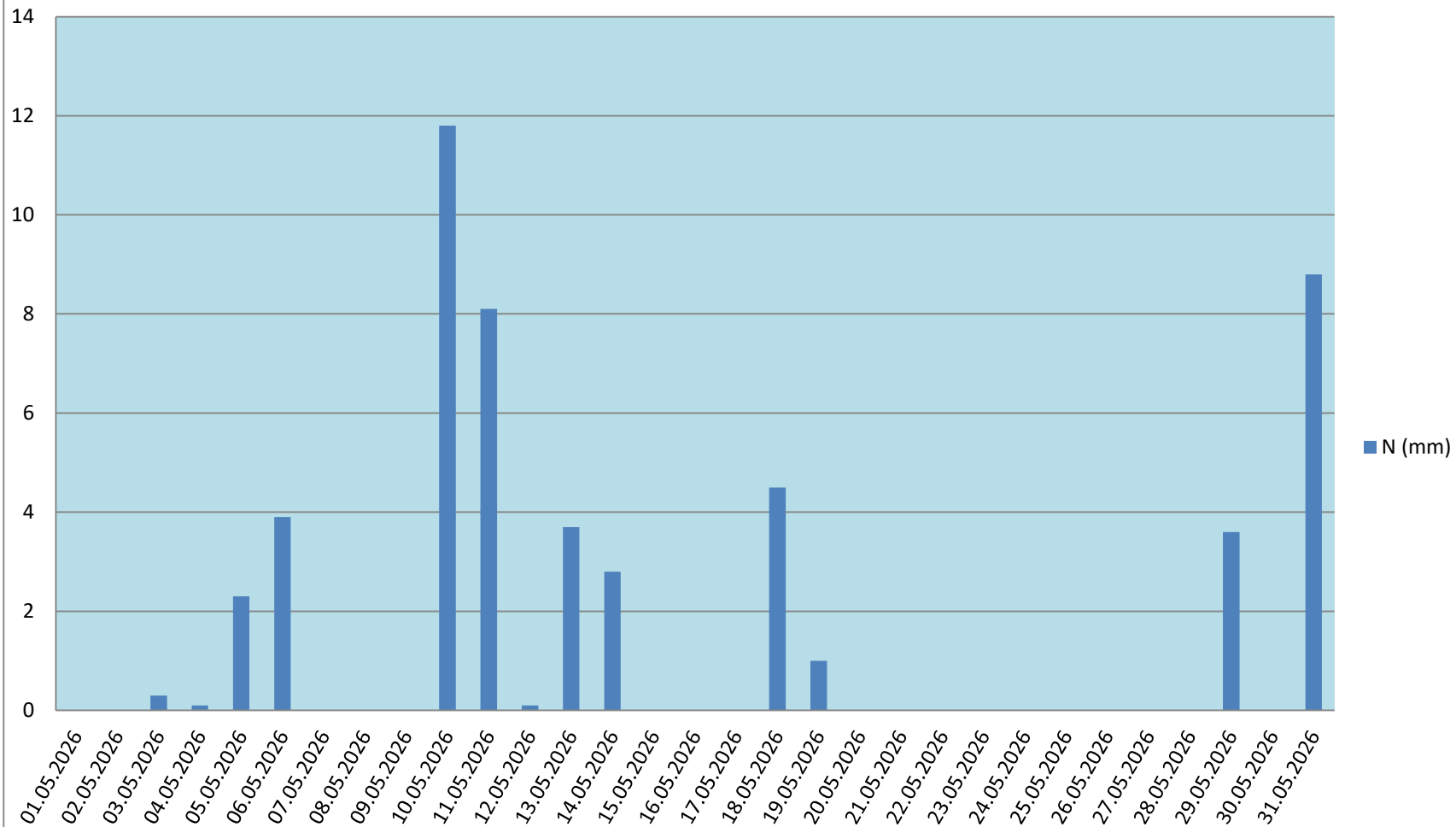


* Langjähriges Mittel (Klimanormalperiode) 1961-1990; Seit 2021 gilt seitens der WMO die Klimanormalperiode 1991-2020. Da sich viele Vergleiche und Rückschlüsse aktuell noch auf die Periode 1961-1990 beziehen, wird diese hier zunächst beibehalten;
d = defekt

Windrichtungsverteilung Mai 2026

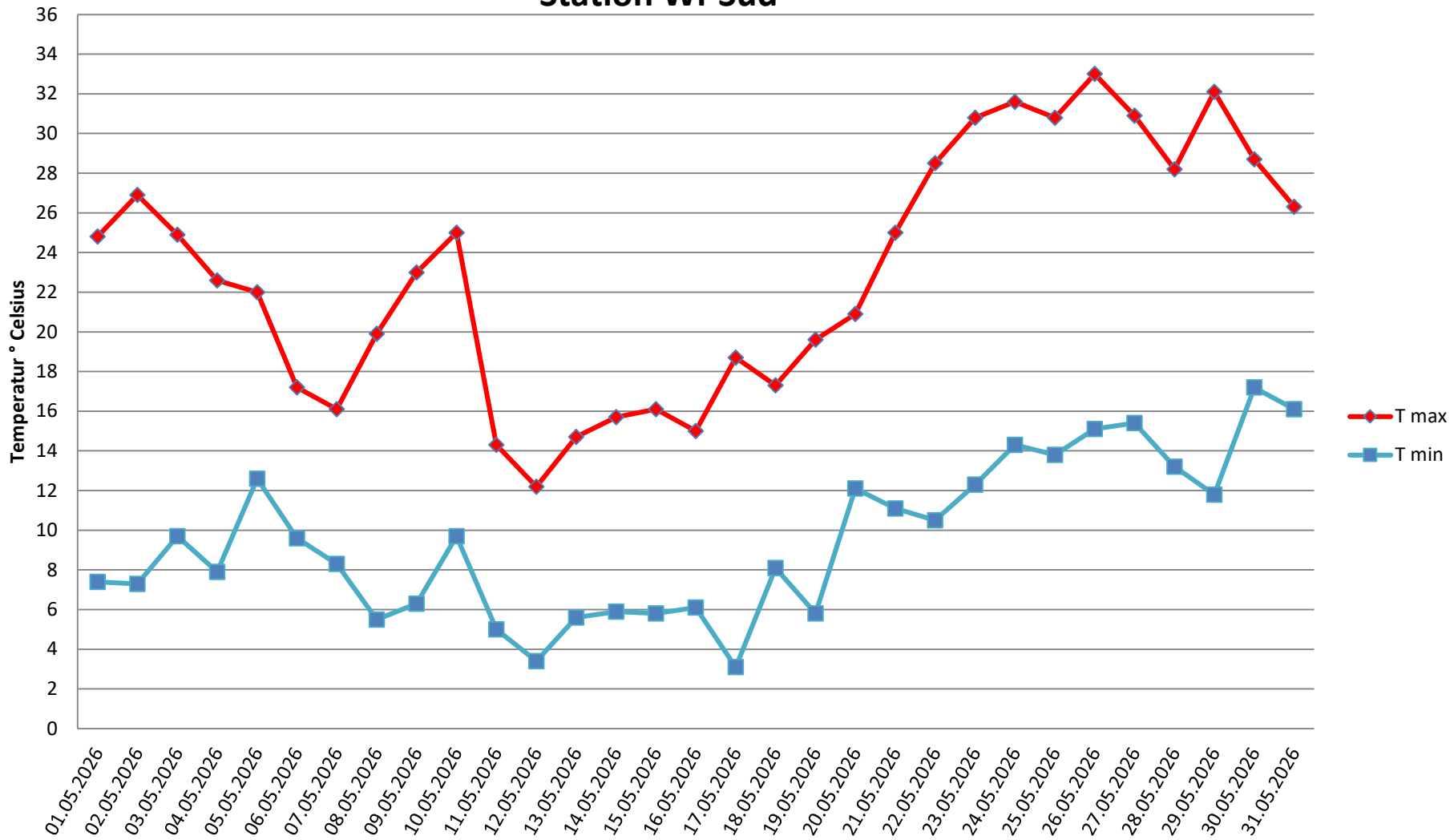


Tägliche Niederschlagssumme Wi-Süd Mai 2026



Lufttemperatur: Maximal- und Minimalwerte Mai 2026

Station Wi-Süd



IMPRESSUM

Umweltamt

Landeshauptstadt Wiesbaden November

Gustav-Stresemann-Ring 15

65189 Wiesbaden

Telefon: 0611/31-3701

Telefax: 0611/31-3957

umweltamt@wiesbaden.de

www.wiesbaden.de/umwelt