

Monatsrückblick

für die Station: **WIESBADEN-Süd**
für den Monat: **November**

2025

Temperatur

Durchschnittstemperatur des Monats:	5,8 °C		
langjähriger Mittelwert*:	4,9 °C		
Abweichung vom langjährigen Mittelwert*:	0,9 °C		
absolutes Temperaturmaximum:	15,4 °C	am	04.11.
absolutes Temperaturminimum:	-5,8 °C	am	22.11.
Sommertage (Temperaturmaximum >25 °C):	0 Tage		
heiße Tage (Temperaturmaximum >30 °C):	0 Tage		
Frosttage (Temperaturminimum <0 °C):	4 Tage		
Eistage (Temperaturmaximum <0 °C):	0 Tage		



Niederschlag

Niederschlaghöhe des Monats:	21,6 mm		
langjähriger Mittelwert*:	56,7 mm		
Prozent vom langjährigen Mittelwert*:	38 %		
Tag mit größter Niederschlagshöhe:	2,7 mm	am	02.11.
Tage mit Niederschlag (> 0,1 mm):	16 Tage		
Tage mit Niederschlag (> 1,0 mm):	7 Tage		
Tage mit Niederschlag (> 10 mm):	0 Tage		



Wind/Sonne

Sonnenscheindauer (Summenwert)	Ausfall des Sensors		
Sonnenscheindauer (langjähriges Mittel)	43,7 h		
Prozent vom langjährigen Mittelwert*:	- %		
Mittlere Windgeschwindigkeit	0,7 m/s		



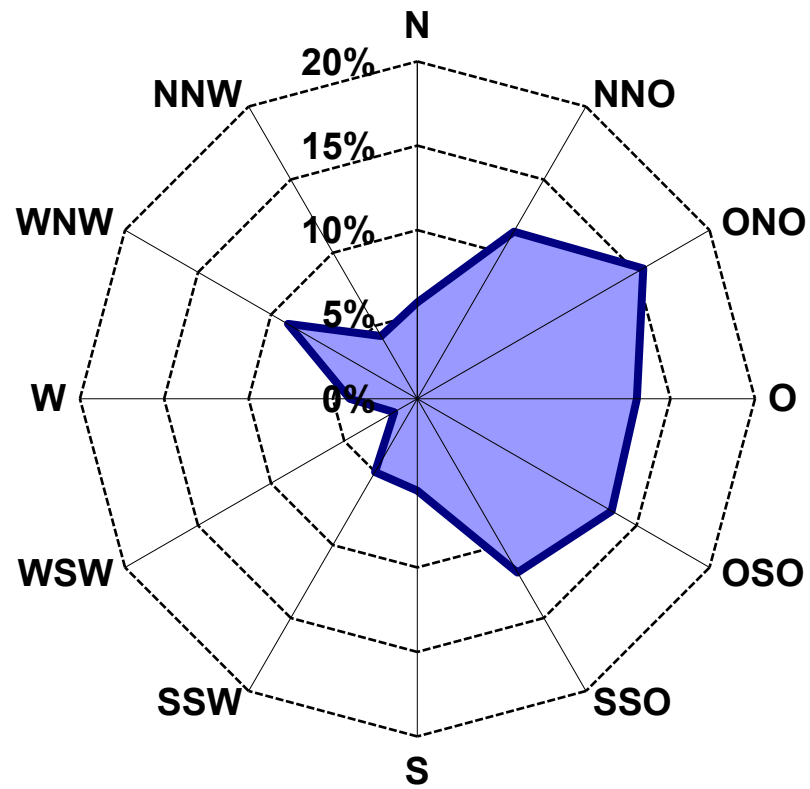
Feuchte

Mittlere Luftfeuchte:	92,9 %
-----------------------	--------

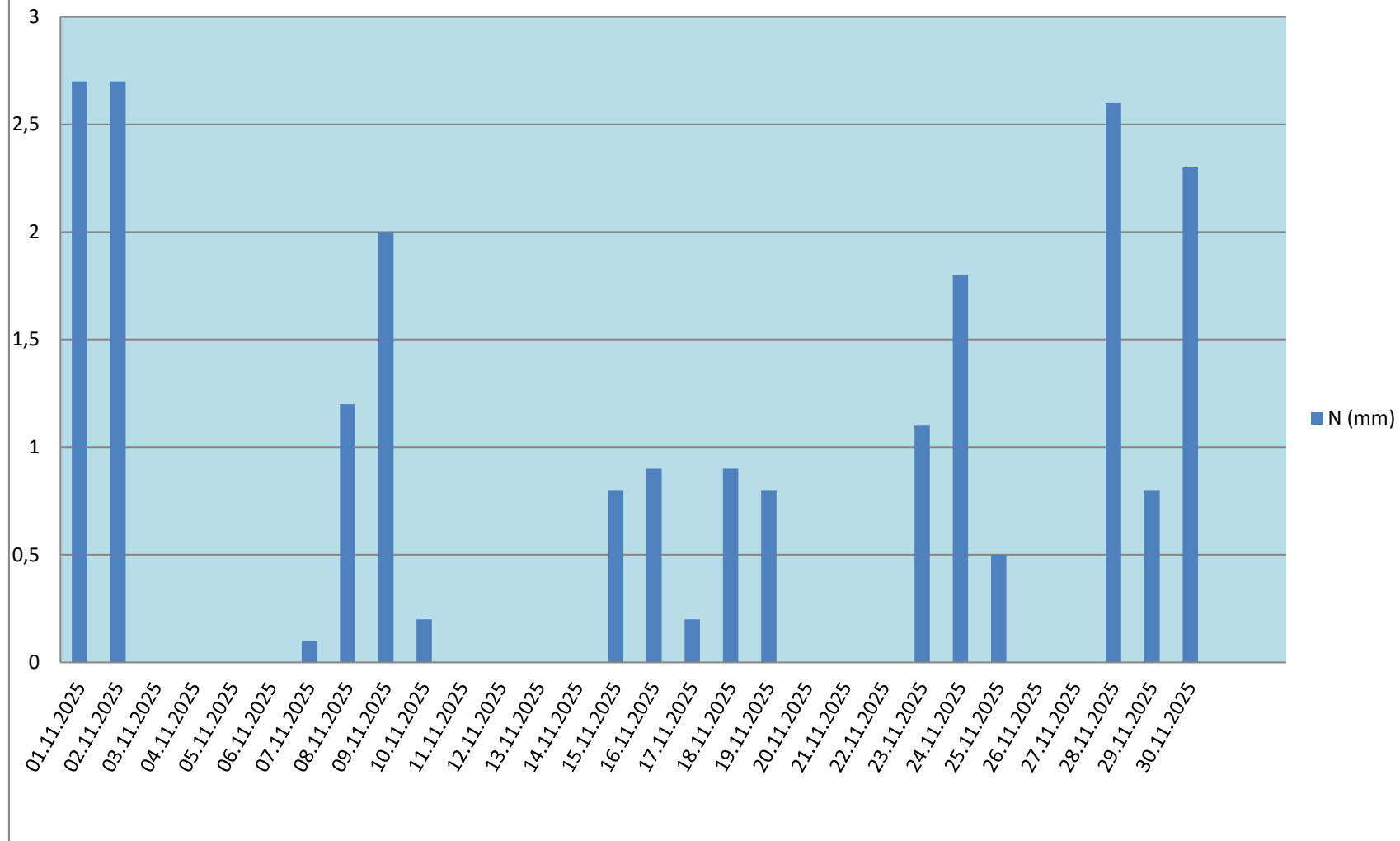


* Langjähriges Mittel (Klimanormalperiode) 1961-1990; Seit 2021 gilt seitens der WMO die Klimanormalperiode 1991-2020. Da sich viele Vergleiche und Rückschlüsse aktuell noch auf die Periode 1961-1990 beziehen, wird diese hier zunächst beibehalten;
d = defekt

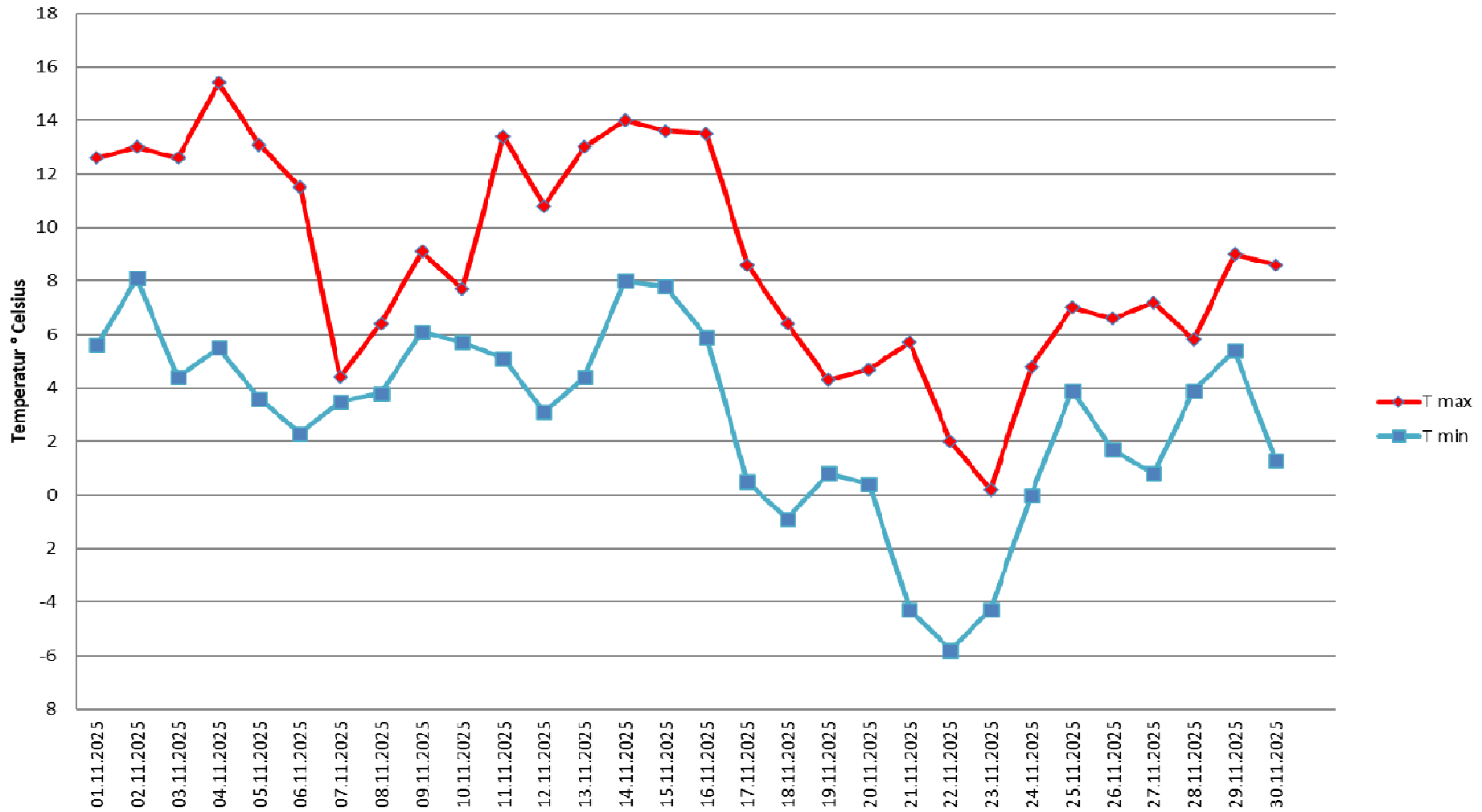
Windrichtungsverteilung November 2025



Tägliche Niederschlagssumme Wi-Süd November 2025



Lufttemperatur: Maximal- und Minimalwerte November 2025 Station Wi-Süd



IMPRESSUM

Umweltamt

Landeshauptstadt Wiesbaden

Gustav-Stresemann-Ring 15

65189 Wiesbaden

Telefon: 0611/31-3701

Telefax: 0611/31-3957

umweltamt@wiesbaden.de

www.wiesbaden.de/umwelt