




















































Verzeichnis der barrierefreien Wahlbezirke mit Anschrift und Lage der Wahlräume für die Kommunalwahlen 2026

Ortsbezirk	LWK	Wahlbezirk	Wahlgebäude	Lage und Anschrift des Wahlraums
Mitte	30	 111	Rathaus	Schlossplatz 6, 1. OG, Kleiner Festsaal
	30	 112	Rathaus	Schlossplatz 6, Erdgeschoss, Raum 22
	30	 131	Friedrich-Ludwig-Jahn-Schule	Karlstraße 21 bis 25, Eing. Adelheidstr., EG, Mensa
Nordost	30	 211	Robert-Schumann-Schule	Schumannstraße 18, Eingang Neubau, Zi. 1
	30	 212	Robert-Schumann-Schule	Schumannstraße 18, Eingang Neubau, Zi. 21
	30	 213	Robert-Schumann-Schule	Schumannstraße 18, Eingang Neubau, Zi. 2
	30	 221	thalhaus	Nerotai 18, Saal
	30	 222	Ev. Verein f. Innere Mission	Jonas-Schmidt-Straße 2, EG, Aula, Schule am Geisberg
	30	 231	thalhaus	Nerotai 18, Saal
	30	 241	Ev. Kreuzkirchengemeinde	Walkmühlaltanlagen 1, Gemeindesaal
	30	 242	Comeniuschule	Comeniusstraße 5, Mittelbau, EG, R. B 024, Mensa
	30	 271	Martin-Niemöller-Schule	Bierstadter Straße 47, EG, Zi. 175
	30	 281	Obermayr Europa-Schule	Bierstadter Straße 14, Eing. Rosenstr. 1, Mensa
Südost	31	 321	Obermayr Europa-Schule	Bierstadter Straße 14, Eing. Rosenstr. 1, Mensa
	31	 421	Schulze-Delitzsch-Schule	Welfenstraße 13, Erdgeschoss, Zimmer B30
	31	 511	Mittelstufenschule	Wolfram-v.-Eschenbach-Straße, Erdgeschoss
<div> LWK = Landtagswahlkreis R = repräsentativer WBZ </div> <div>  Wahlraum mit barrierefreiem Zugang </div>				



















Verzeichnis der barrierefreien Wahlbezirke mit Anschrift und Lage der Wahlräume für die Kommunalwahlen 2026

Ortsbezirk	LWK	Wahlbezirk	Wahlgebäude	Lage und Anschrift des Wahlraums
	31	 512	Gutenbergschule	Mosbacher Straße 1, EG, Mensa
	31	 513	Mittelstufenschule	Wolfram-v.-Eschenbach-Straße, Erdgeschoss
	31	 521	Gutenbergschule	Mosbacher Straße 1, EG, Mensa
	31	 522	Gymnasium am Mosbacher Berg	Mosbacher Straße 59, Geb. M, Zimmer M 20
Rheingauviertel, Hollerborn	30	 611	Gerh.-Hauptmann-Schule	Manteuffelstraße 12, Eing. Blumenthalstr. Mensa
	30	 621	Friedrich-Ludwig-Jahn-Schule	Karlstraße 21 bis 25, Eing. Adelheidstr., EG, Mensa
	30	 622	Hilde-Müller-Haus	Wallufer Platz 2, Saal
	30	 623	IGS Rheingauviertel	Lorcher Straße 12, Neubau, Erdg. Zi. C 020
	30	 624	Gerh.-Hauptmann-Schule	Manteuffelstraße 12, Eing. Blumenthalstr. Mensa
	30	 631	IGS Rheingauviertel	Lorcher Straße 12, Neubau, Erdg. Zi. C 029
	30	 641	IGS Rheingauviertel	Lorcher Straße 12, Neubau, Erdg. Zi. C 030
R	30	 642	IGS Rheingauviertel	Lorcher Straße 12, Neubau, Erdg. Zi. C 031
	30	 651	Kinderhaus Kleinfeldchen	Dotzheimer Straße 161, Turnhalle, Hintereingang
Klarenthal	30	 711	Sophie-u.-Hans-Scholl-Schule	Geschwister-Scholl-Str. 10, Seiteneing. 1. OG, Zi. 124
	30	 721	Sophie-u.-Hans-Scholl-Schule	Geschwister-Scholl-Str. 10, Seiteneing. 1. OG, Zi. 125
	30	 722	Sophie-u.-Hans-Scholl-Schule	Geschwister-Scholl-Str. 10, Seiteneing. 1. OG, Zi. 126
	30	 723	Sophie-u.-Hans-Scholl-Schule	Geschwister-Scholl-Str. 10, Seiteneing. 1. OG, Zi. 127
LWK = Landtagswahlkreis R = repräsentativer WBZ  Wahlraum mit barrierefreiem Zugang				

















Verzeichnis der barrierefreien Wahlbezirke mit Anschrift und Lage der Wahlräume für die Kommunalwahlen 2026

Ortsbezirk		LWK	Wahlbezirk	Wahlgebäude	Lage und Anschrift des Wahlraums
Westend, Bleichstraße	R	30	 811	Elly-Heuss-Schule	Pl. d. Deutschen Einheit 2, Container, Raum 081
	R	30	 812	Elly-Heuss-Schule	Pl. d. Deutschen Einheit 2, Container, Raum 082
Sonnenberg		30	 1111	Bürgerhaus Sonnenberg	König-Adolf-Straße 6, Kaisersaal
		30	 1131	Bürgerhaus Sonnenberg	König-Adolf-Straße 6, Kaisersaal
		30	 1132	Ev. Versöhnungsgemeinde	Kirchbachstraße 44, Zwergenraum
		30	 1141	Ev. Kirchengemeinde Wartburg	Kreuzbergstraße 9
		30	 1171	Ev. Thomasgemeinde	Richard-Wagner-Straße 88 A, Gemeindehaus
Bierstadt		31	 1211	Theodor-Flidner-Schule	Biegerstraße 15, Gebäude B, Zimmer 14
		31	 1212	Gemeindehaus ev. Kirchengem.	Anton-Jäger-Straße 2, Großer Saal
		31	 1213	Gemeindehaus ev. Kirchengem.	Anton-Jäger-Straße 2, Großer Konfirmandenraum
		31	 1221	Altenhilfezentrum Konrad Arndt	Meißener Straße 25, Großer Saal
		31	 1222	Altenwohnanlage Konrad Arndt	Meißener Straße 13, Gemeinschaftsraum
		31	 1223	Altenhilfezentrum Konrad Arndt	Meißener Straße 25, Großer Saal
		31	 1241	Altenwohnanlage Konrad Arndt	Meißener Straße 13, Gemeinschaftsraum
		31	 1261	Theodor-Flidner-Schule	Biegerstraße 15, Gebäude B, Zimmer 13
		31	 1271	Ev. Versöhnungsgemeinde	Kirchbachstraße 44, Gemeindesaal
LWK = Landtagswahlkreis R = repräsentativer WBZ  Wahlraum mit barrierefreiem Zugang					



















Verzeichnis der barrierefreien Wahlbezirke mit Anschrift und Lage der Wahlräume für die Kommunalwahlen 2026

Ortsbezirk	LWK	Wahlbezirk	Wahlgebäude	Lage und Anschrift des Wahlraums
Erbenheim	31	 1311	Justus-v-Liebig-Schule (Neubau)	Lilienthalstraße 11, Zimmer 005
	31	 1312	Hermann-Ehlers-Schule	Tempelhofer Straße 57, Pavillon A 1
	31	 1313	Justus-v-Liebig-Schule (Neubau)	Lilienthalstraße 11, Zimmer 006
	31	 1321	Hermann-Ehlers-Schule	Tempelhofer Straße 57, Pavillon A 2
	31	 1322	Justus-v-Liebig-Schule (Neubau)	Lilienthalstraße 11, Zimmer 009
Biebrich	31	 1411	Fluxusschule Biebrich	Pfälzer Straße 7, EG, Mehrzweckraum
	31	 1412	Wilh.-Heinrich-v.-Riehl-Schule	Rud.-Dyckerhoff-Str. 10, Eing. Riehlstr. Neub. Zi. 010
R	31	 1413	Rathaus Biebrich	Rathausstraße 63, 1. Stock, Trausaal
	31	 1414	Goetheschule	Goethestraße 8, Turnhalle
	31	 1415	Wilh.-Heinrich-v.-Riehl-Schule	Rud.-Dyckerhoff-Str. 10, Eing. Riehlstr. Neub. Zi. 018
	31	 1431	Wilh.-Heinrich-v.-Riehl-Schule	Rud.-Dyckerhoff-Str. 10, Eing. Riehlstr. Neub. Zi. 015
	31	 1471	Altenwohnanlage Parkfeld II	Hahnemannstraße 6, Speisesaal
	31	 1472	Otto-Stückrath-Schule	Alb.-Schweitzer-Allee 40, Zimmer 101
	31	 1473	Otto-Stückrath-Schule	Alb.-Schweitzer-Allee 40, Zimmer 105
	31	 1511	Fr.-v.-Bodelschwingh-Schule	Pörschacher Straße 12, Zimmer 75
	31	 1512	Fr.-v.-Bodelschwingh-Schule	Pörschacher Straße 12, Zimmer 75
	31	 1531	Diesterwegschule	Waldstraße 52, Eing. Baumstr. Geb. C, Zi. C 4
LWK = Landtagswahlkreis R = repräsentativer WBZ  Wahlraum mit barrierefreiem Zugang				



















Verzeichnis der barrierefreien Wahlbezirke mit Anschrift und Lage der Wahlräume für die Kommunalwahlen 2026

Ortsbezirk	LWK	Wahlbezirk	Wahlgebäude	Lage und Anschrift des Wahlraums
	31	 1541	Diesterwegschule	Waldstraße 52, Eing. Baumstr. Geb. C, Zi. C 4
	31	 1542	Diesterwegschule	Waldstraße 52, Eing. Baumstr. Geb. B, Zi. 14
	31	 1543	Diesterwegschule	Waldstraße 52, Eing. Baumstr. Geb. B, Zi. 14
	31	 1551	Gymnasium am Mosbacher Berg	Mosbacher Straße 59, Geb. M, Zimmer M 23
	31	 1552	Ev. Heilig-Geist-Kirche	Drususstraße 26, Gemeindesaal Unterkirche
	31	 1581	Grundschule Sauerland	Föhrer Straße 78, Eingang links
Dotzheim	30	 1624	Daniel Schule, Fr. Chr. Schule	Finkenweg 2, EG, E.5
	30	 1641	Grundschule Sauerland	Föhrer Straße 78, Eingang rechts
	30	 1642	Grundschule Sauerland	Föhrer Straße 78, Aula
	30	 1661	Stadtteilz. Schelmengraben	Karl-Marx-Straße 1, EG, Zi. 1.12, Saal links
	30	 1662	Stadtteilz. Schelmengraben	Karl-Marx-Straße 1, EG, Zi. 1.12, Saal links
	30	 1691	Joseph-v.-Eichendorff-Schule	Otto-Reutter-Straße 5, Gebäude B, UG, Raum B -121
Heßloch	31	 2211	Ev. Bodelschwinghgemeinde	Jagdweg 2, Gemeindehaus
Kloppenheim	31	 2311	Ernst-Göbel-Schule	Heßlocher Straße 29, Haupteing. Neubau, EG, Zi. 17
	31	 2312	Ernst-Göbel-Schule	Heßlocher Straße 29, Haupteing. Neubau, EG, Zi. 19
Igstadt	31	 2411	Peter-Rosegger-Schule	Hauptstraße 13 bis 15, Raum 302 N
	31	 2412	Peter-Rosegger-Schule	Hauptstraße 13 bis 15, Raum 302 N
LWK = Landtagswahlkreis  Wahlraum mit barrierefreiem Zugang R = repräsentativer WBZ				










Verzeichnis der barrierefreien Wahlbezirke mit Anschrift und Lage der Wahlräume für die Kommunalwahlen 2026

Ortsbezirk	LWK	Wahlbezirk	Wahlgebäude	Lage und Anschrift des Wahlraums
Nordenstadt	31	 2511	Grundschule Nordenstadt	An der Schule 1, Raum 017, Mensa
	31	 2512	Grundschule Nordenstadt	An der Schule 1, Erdgeschoss, Raum 003
	31	 2513	Grundschule Nordenstadt	An der Schule 1, Erdgeschoss, Raum 002
	31	 2521	Grundschule Nordenstadt	An der Schule 1, Erdgeschoss, Raum 021 A
	31	 2522	Grundschule Nordenstadt	An der Schule 1, Erdgeschoss, Raum 014
	31	 2523	Grundschule Nordenstadt	An der Schule 1, Erdgeschoss, Raum 015
Delkenheim	31	 2611	Bürgerhaus Delkenheim	Münchener Straße 2, EG, Seniorentreff
	31	 2612	Bürgerhaus Delkenheim	Münchener Straße 2, EG, Saal
	31	 2613	Karl-Gärtner-Schule	Wilhelm-Dietz-Straße 5, Mensa
Schierstein	30	 2711	Erich-Kästner-Schule	Zehntenhofstraße 20, E 08, Aula
R	30	 2712	Erich-Kästner-Schule	Zehntenhofstraße 20, E 08, Aula
	30	 2713	Erich-Kästner-Schule	Zehntenhofstraße 20, E 13
	30	 2721	Erich-Kästner-Schule	Zehntenhofstraße 20, E 05
	30	 2731	Joseph-v.-Eichendorff-Schule	Otto-Reutter-Straße 5, Gebäude B, EG, Raum B 024
	30	 2732	Joseph-v.-Eichendorff-Schule	Otto-Reutter-Straße 5, Gebäude B, EG, Raum B 026
Frauenstein	30	 2811	Alfred-Delp-Schule	Alfred-Delp-Straße 53, Turnhalle
	30	 2812	Alfred-Delp-Schule	Alfred-Delp-Straße 53, Turnhalle
LWK = Landtagswahlkreis R = repräsentativer WBZ  Wahlraum mit barrierefreiem Zugang				

Verzeichnis der barrierefreien Wahlbezirke mit Anschrift und Lage der Wahlräume für die Kommunalwahlen 2026

Ortsbezirk	LWK	Wahlbezirk	Wahlgebäude	Lage und Anschrift des Wahlraums
Naurod	31	 3111	Forum	Kellerskopfstraße 4, Anbau
R	31	 3112	Kellerskopfhalle Naurod	Laurentiusstraße 36 bis 38, Anbau
	31	 3113	Forum	Kellerskopfstraße 4, Saal
Auringen	31	 3212	Ortsverwaltung Auringen	Kirchenhügel 3
	31	 3213	Mehrzweckhalle	Bremthaler Weg 2
Medenbach R	31	 3311	Bürgerhaus Medenbach	Am Sportfeld 4
	31	 3312	Bürgerhaus Medenbach	Am Sportfeld 4
Breckenheim	31	 3411	Evangelisches Gemeindehaus	Am Rathaus 12, Großer Saal
R	31	 3412	Vereinshaus Breckenheim	Lärchenstraße 2
	31	 3413	Vereinshaus Breckenheim	Lärchenstraße 2
Amöneburg	31	 5111	Johann-Hinrich-Wichern-Schule	Dyckerhoffstraße 22, Eing. Fröbelstr. Mehrzweckraum
Kastel	31	 5211	Bürgerhaus Mz-Kastel	Zehnthofstraße 41, 1. OG, Großer Saal
	31	 5212	Bürgerhaus Mz-Kastel	Zehnthofstraße 41, 1. OG, Großer Saal
	31	 5221	Kindertagesstätte AWO	Marie-Juchacz-Straße 48, Fledermausraum
	31	 5222	Kindertagesstätte AWO	Marie-Juchacz-Straße 48, Salamanderraum
	31	 5261	Kindertagesstätte Kastel	Am Eichelwäldchen 6, Bewegungsraum
R	31	 5262	Krautgartenschule -Im Sampel	Steinern Straße 54, Erdgeschoss, Zimmer 10
<div> LWK = Landtagswahlkreis R = repräsentativer WBZ </div> <div>  Wahlraum mit barrierefreiem Zugang </div>				

Verzeichnis der barrierefreien Wahlbezirke mit Anschrift und Lage der Wahlräume für die Kommunalwahlen 2026

Ortsbezirk	LWK	Wahlbezirk	Wahlgebäude	Lage und Anschrift des Wahlraums
Kostheim	31	 5311	Bürgerhaus Mz-Kostheim	Winterstraße 20, Großer Saal
	31	 5312	Bürgerhaus Mz-Kostheim	Winterstraße 20, Großer Saal
	31	 5321	Brüder-Grimm-Schule	Schiersteiner Str. /Ko 34, Großer Pavillon, Raum 1
	31	 5322	Brüder-Grimm-Schule	Schiersteiner Str. /Ko 34, Großer Pavillon, Raum 2
	31	 5323	Brüder-Grimm-Schule	Schiersteiner Str. /Ko 34, Großer Pavillon, Raum 3
	31	 5324	Bürgerhaus Mz-Kostheim	Winterstraße 20, Großer Saal
	31	 5331	Ortsverwaltung Kastel/Kostheim	St.-Veiter-Platz 1, Sitzungssaal
	31	 5332	Krautgartenschule -Im Sempel	Steinern Straße 54, Erdgeschoss, Zimmer 12
LWK = Landtagswahlkreis  Wahlraum mit barrierefreiem Zugang R = repräsentativer WBZ				