

Sport

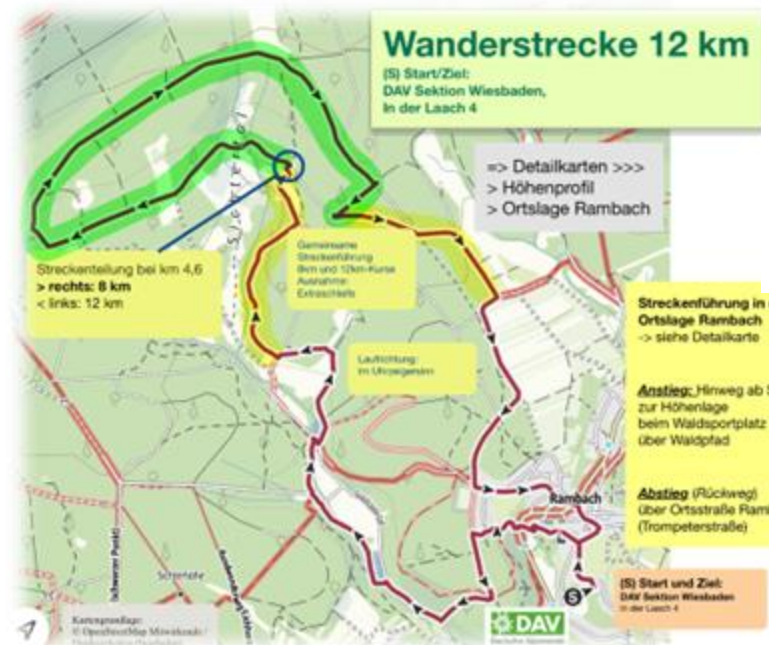
Wiesbadener Wandertage

In ihrer 55. Saison können die Wiesbadener Wanderfreundinnen und -freunde im Jahr 2025 wieder bei sieben Veranstaltungen an den Start gehen. Bei der letzten Wanderung für dieses Jahr am Sonntag, 9. November, geht es nach Rambach.




Deutscher Alpenverein
Sektion Wiesbaden

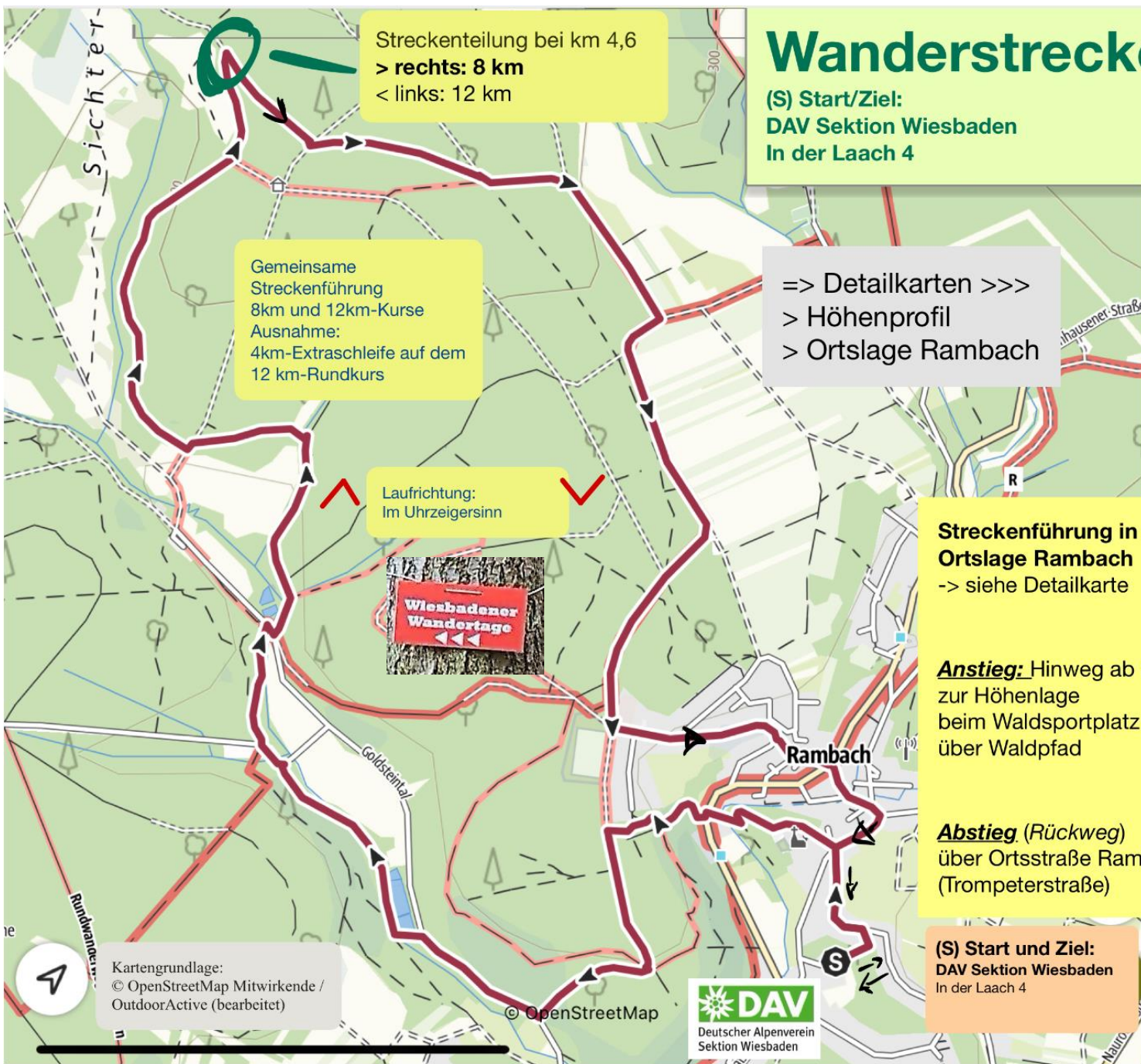




roadbook Wiesbadener Wandertag 2025 - © roadbook

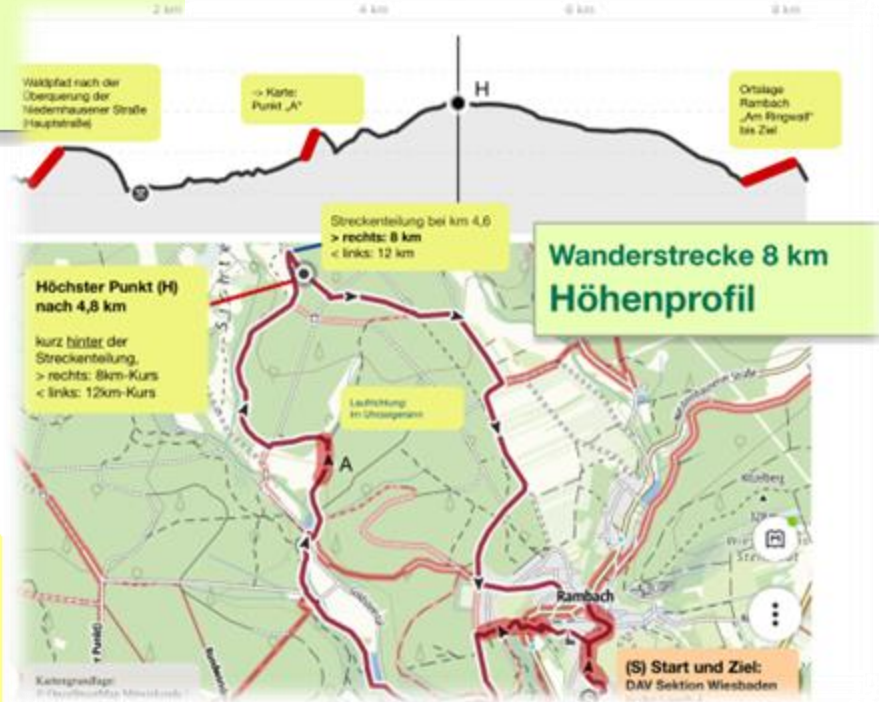
ROADBOOK
WIESBADENER
WANDERTAG
9. NOVEMBER 2025





Wanderstrecke 8 km

(S) Start/Ziel:
 DAV Sektion Wiesbaden
 In der Laach 4



Wanderstrecke 12 km

(S) Start/Ziel:
DAV Sektion Wiesbaden,
In der Laach 4

=> Detailkarten >>>
> Höhenprofil
> Ortslage Rambach

Streckenteilung bei km 4,6
> rechts: 8 km
< links: 12 km

Gemeinsame
Streckenführung
8km und 12km-Kurse
Ausnahme:
Extraschleife

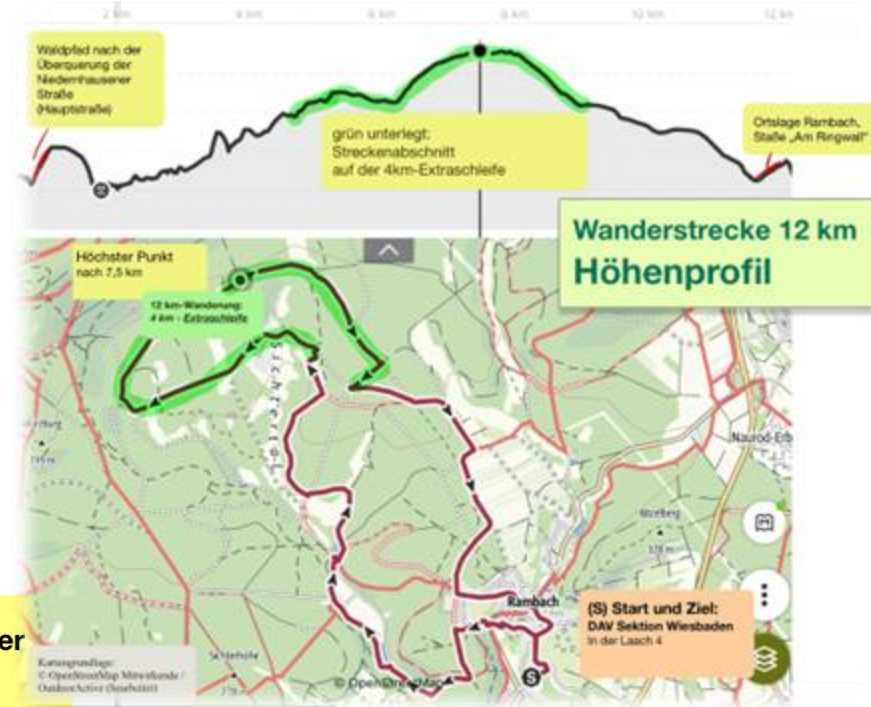
Laufrichtung:
Im Uhrzeigersinn

Streckenführung in der
Ortslage Rambach
-> siehe Detailkarte

Anstieg: Hinweg ab Start
zur Höhenlage
beim Waldsportplatz
über Waldpfad

Abstieg (Rückweg)
über Ortsstraße Rambach
(Trompeterstraße)

(S) Start und Ziel:
DAV Sektion Wiesbaden
In der Laach 4



Kartengrundlage:
© OpenStreetMap Mitwirkende /
OutdoorActive (bearbeitet)



© OpenStreetMap

Ortslage Rambach Detailkarte

<< Punkt T1 (Karte links)
Hauptstraße
„Niedernhausener Straße“
!! Vorsicht bei der
Überquerung;
!! ungesicherte Stelle



Kartengrundlage:
© OpenStreetMap Mitwirkende /
OutdoorActive (bearbeitet)

An der Hauptstraße beginnt
linksseitig versetzt
an einem Zaun
der Einstieg auf einen
Waldpfad (schmal)
im Anstieg



roadbooks Wiesbadener Wandertage 2025 - ©-Download



Ortslage Rambach
Detailkarte zum Wegeverlauf
Wandertag 09.November 2025



Kartengrundlage:
© OpenStreetMap Mitwirkende /
OutdoorActive (bearbeitet)

Herausgeber / Redaktion

DAV Sektion Wiesbaden e. V.

In der Laach 4 · 65199 Wiesbaden

 info@dav-wiesbaden.de ·  www.dav-wiesbaden.de

Veranstaltung: Wiesbadener Wandertage 2025

Redaktion und Gestaltung: DAV Sektion Wiesbaden

Kartengrundlage: © OpenStreetMap Mitwirkende / OutdoorActive (bearbeitet)

© 2025 DAV Sektion Wiesbaden e. V. Alle Rechte vorbehalten.

Nachdruck, Verbreitung oder digitale Weitergabe nur mit Genehmigung des Herausgebers.

Hinweis zur digitalen Version

Die Unterlagen stehen am Veranstaltungstag digital zum Download bereit.

Per QR-Code >> direkt zum Verzeichnis >>



roadbook Wiesbadener Wandertage 2025 - © Download



Deutscher Alpenverein
Sektion Wiesbaden

