






### Plan 1.1: Warmer Damm


- |   |                                 |   |   |
|---|---------------------------------|---|---|
|  | 4m Durchfahrtsbreite freihalten |  | Koch- und Bratstände<br>(mit Fritteusen, Gasflaschen) |
|  | 2m Durchgangsbreite freihalten  |  | Sonstige Gaststände<br>(z.B. Getränkestände)          |
|  | Rettungswege für Besucher       |  | Warenverkaufsstände/<br>fliegende Händler             |
|  | Fw-Bewegungsfläche 7m Breite    |  | Fahrgeschäfte/Spielbuden                              |
|  | Öffentliches Gebäude            |   |   |

 Infrastruktur/Organisation des Veranstalters/Betonblock

 Über-/Unterflurhydrant

 4,7m Kurvenradius (einheitlich)

 Sanitätsdienst/Erste Hilfe

 Gasflaschen im Stand bzw. Gasflaschenlager (Kennzeichnung gemäß ASR A1.3)

BERUFSFEUERWEHR  
WIESBADEN

Maßstab:  
A3 1 : 1 100

0 25 50  
Meter



Dieser Plan stellt die ganzjährig freizuhaltenen Flächen und Wege für Feuerwehr und Rettungsdienst dar. Diese sind auch bei Veranstaltungen benutzbar und freizuhalten. Abweichungen sind nur mit Zustimmung der Brandschutzdienststelle möglich. Diese erfolgen immer über das Veranstaltungsbüro des Ordnungsamtes.