















Plan 3.1: Kirchgasse Nord



- |   |   |
|---|---|
|  4m Durchfahrtsbreite freihalten |  Koch- und Bratstände (mit Fritteusen, Gasflaschen)                        |
|  2m Durchgangsbreite freihalten  |  Sonstige Gaststände (z.B. Getränkestände)                                 |
|  Rettungswege für Besucher       |  Fahrgeschäfte/Spielbuden  |
|  Fw-Bewegungsfläche 7m Breite    |  Warenverkaufsstände/ fliegende Händler                                    |
|  Öffentliches Gebäude            |  Infrastruktur/Organisation des Veranstalters/Betonblock                   |
|  Über-/Unterflurhydrant          |  Sanitätsdienst/Erste Hilfe  |
|  Kurvenradius (einheitlich)      |  Gasflaschen im Stand bzw. Gasflaschenlager (Kennzeichnung gemäß ASR A1.3) |
- Maßstab: A3 1 : 700
- 0 25 50  
Meter

Dieser Plan stellt die ganzjährig freizuhaltenen Flächen und Wege für Feuerwehr und Rettungsdienst dar. Diese sind auch bei Veranstaltungen benutzbar und freizuhalten. Abweichungen sind nur mit Zustimmung der Brandschutzdienststelle möglich. Diese erfolgen immer über das Veranstaltungsbüro des Ordnungsamtes.